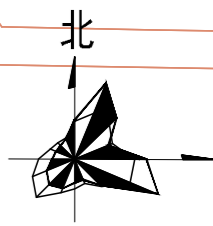


附件

佛山市城市轨道交通 4 号线一期工程

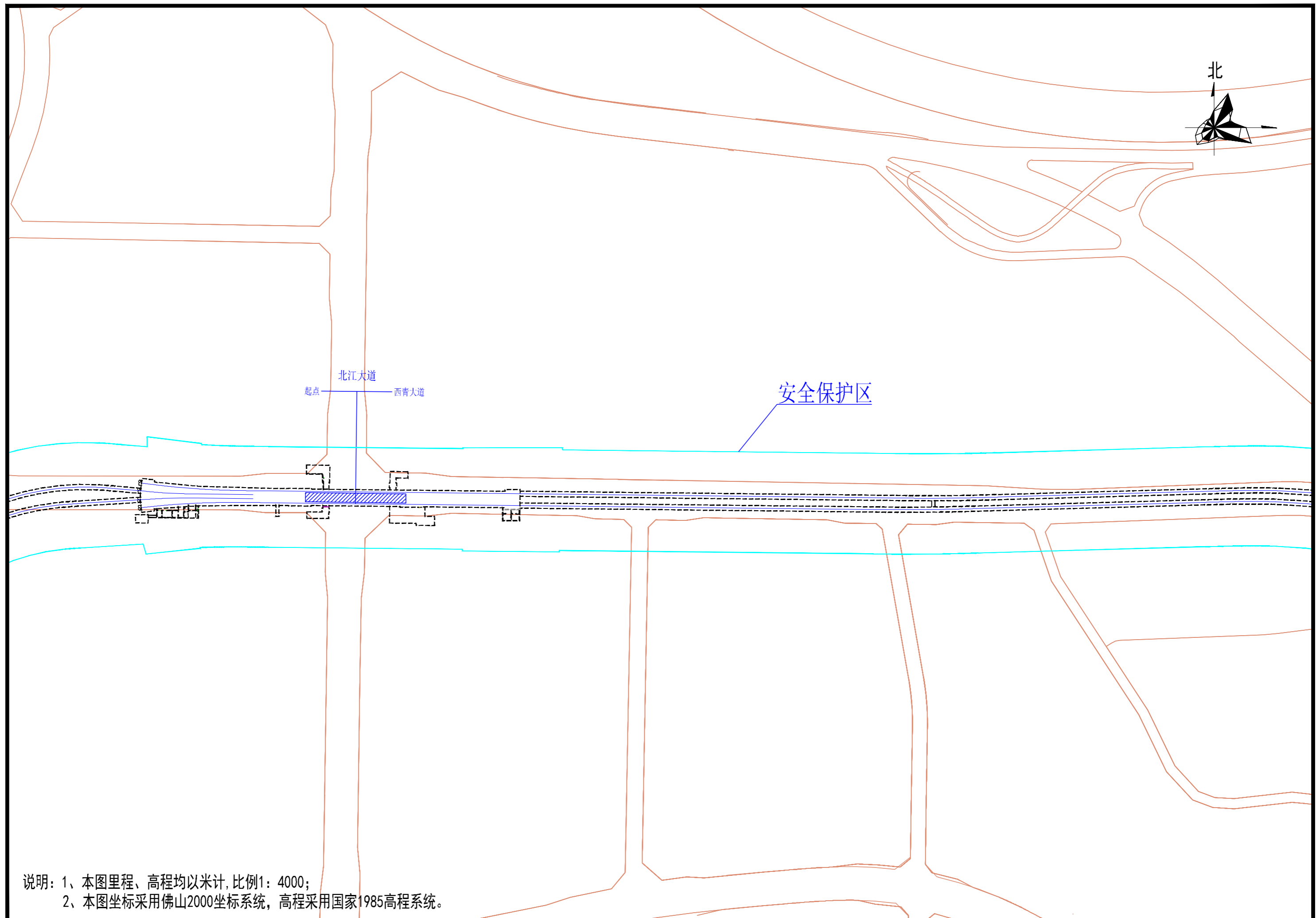
保护区图册



安全保护区

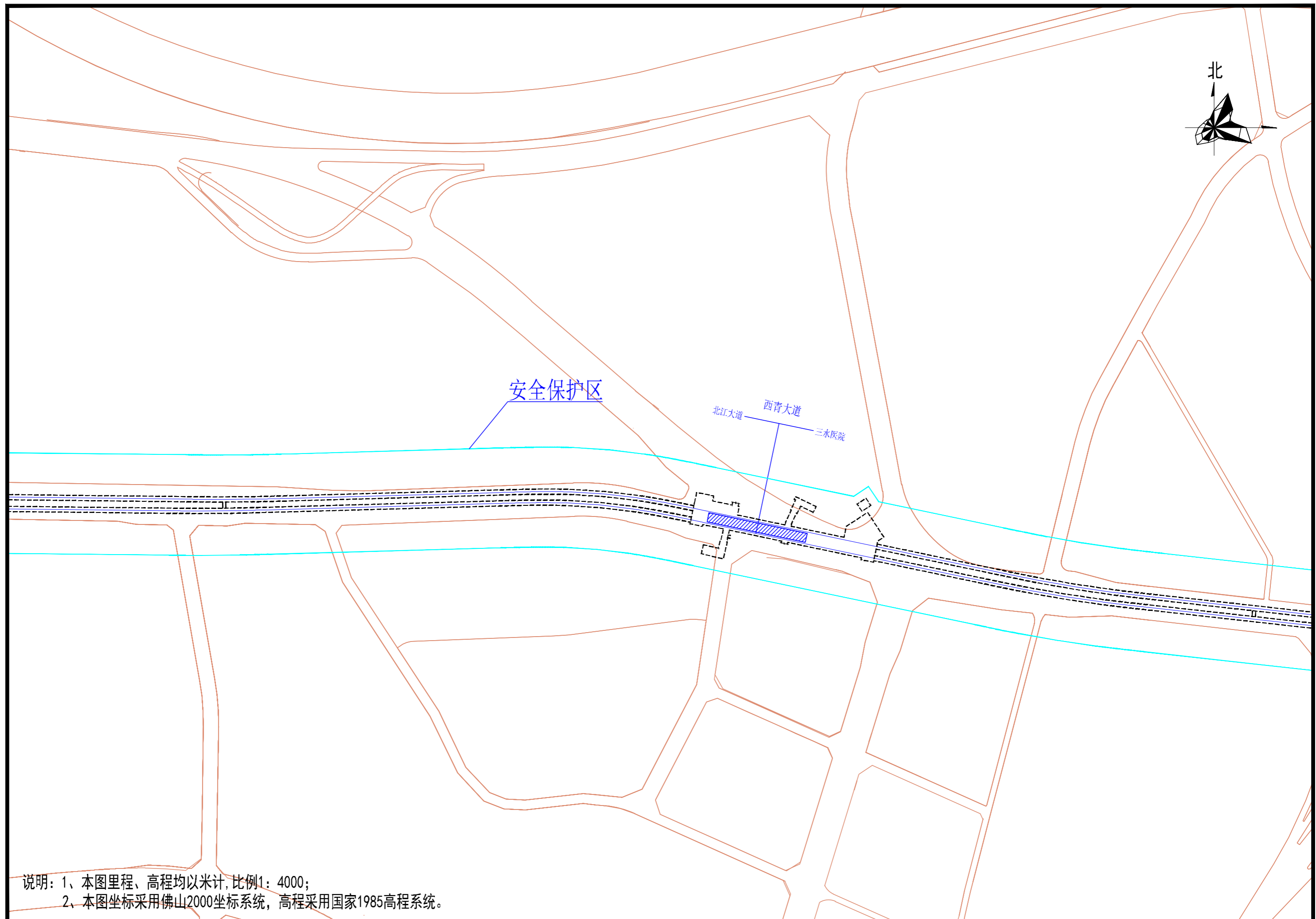
大塍山停车场

说明：1、本图里程、高程均以米计，比例1：4000；
2、本图坐标采用佛山2000坐标系统，高程采用国家1985高程系统。

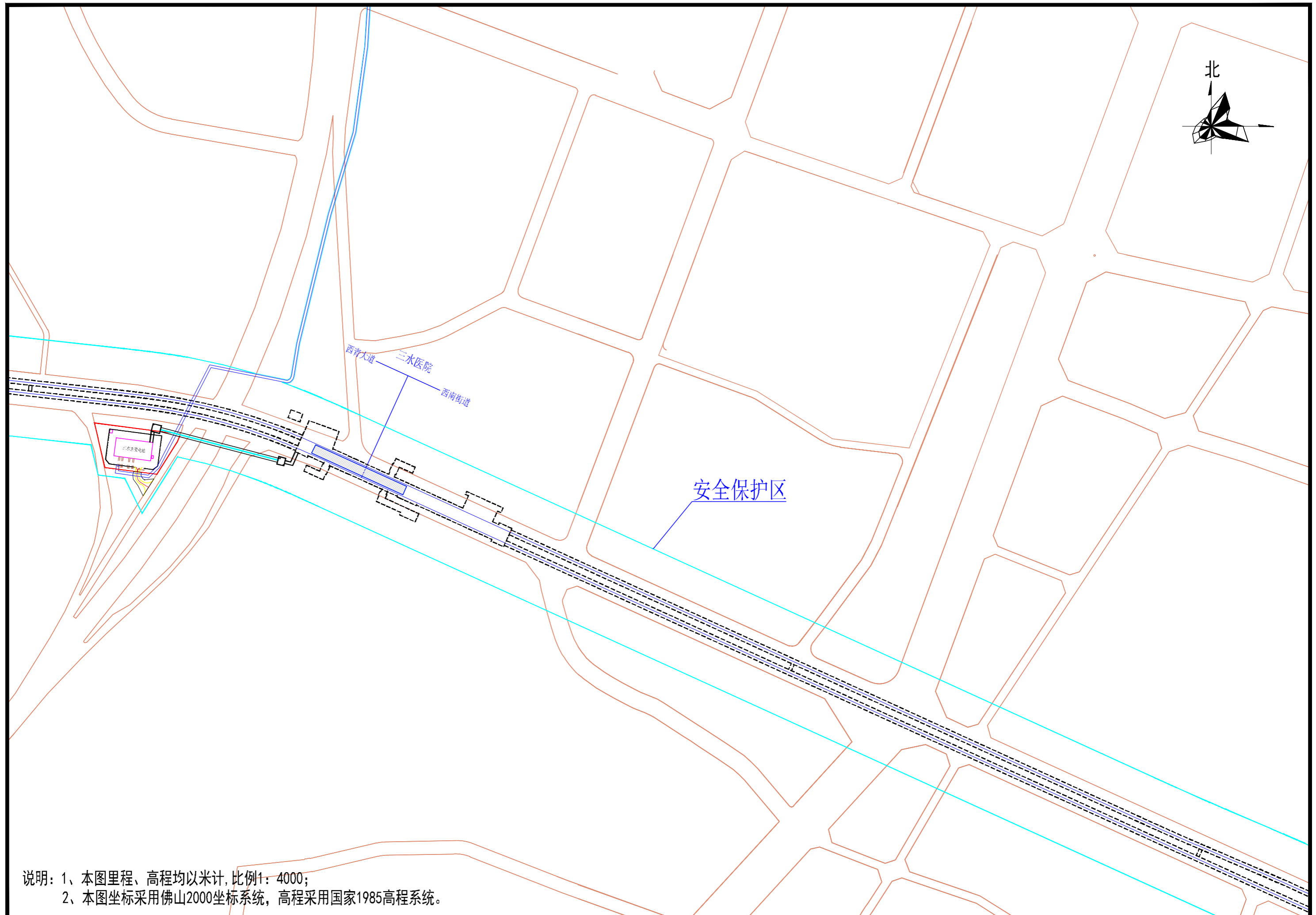


说明：1、本图里程、高程均以米计，比例1：4000；
 2、本图坐标采用佛山2000坐标系统，高程采用国家1985高程系统。

佛山市城市轨道交通4号线一期工程轨道交通安全保护区范围图

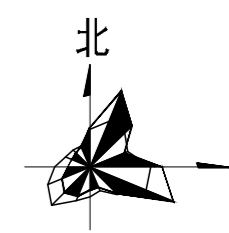


说明：1、本图里程、高程均以米计，比例1：4000；
2、本图坐标采用佛山2000坐标系统，高程采用国家1985高程系统。




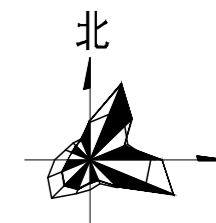
说明：1、本图里程、高程均以米计，比例1：4000；
2、本图坐标采用佛山2000坐标系统，高程采用国家1985高程系统。

佛山市城市轨道交通4号线一期工程轨道交通安全保护区范围图



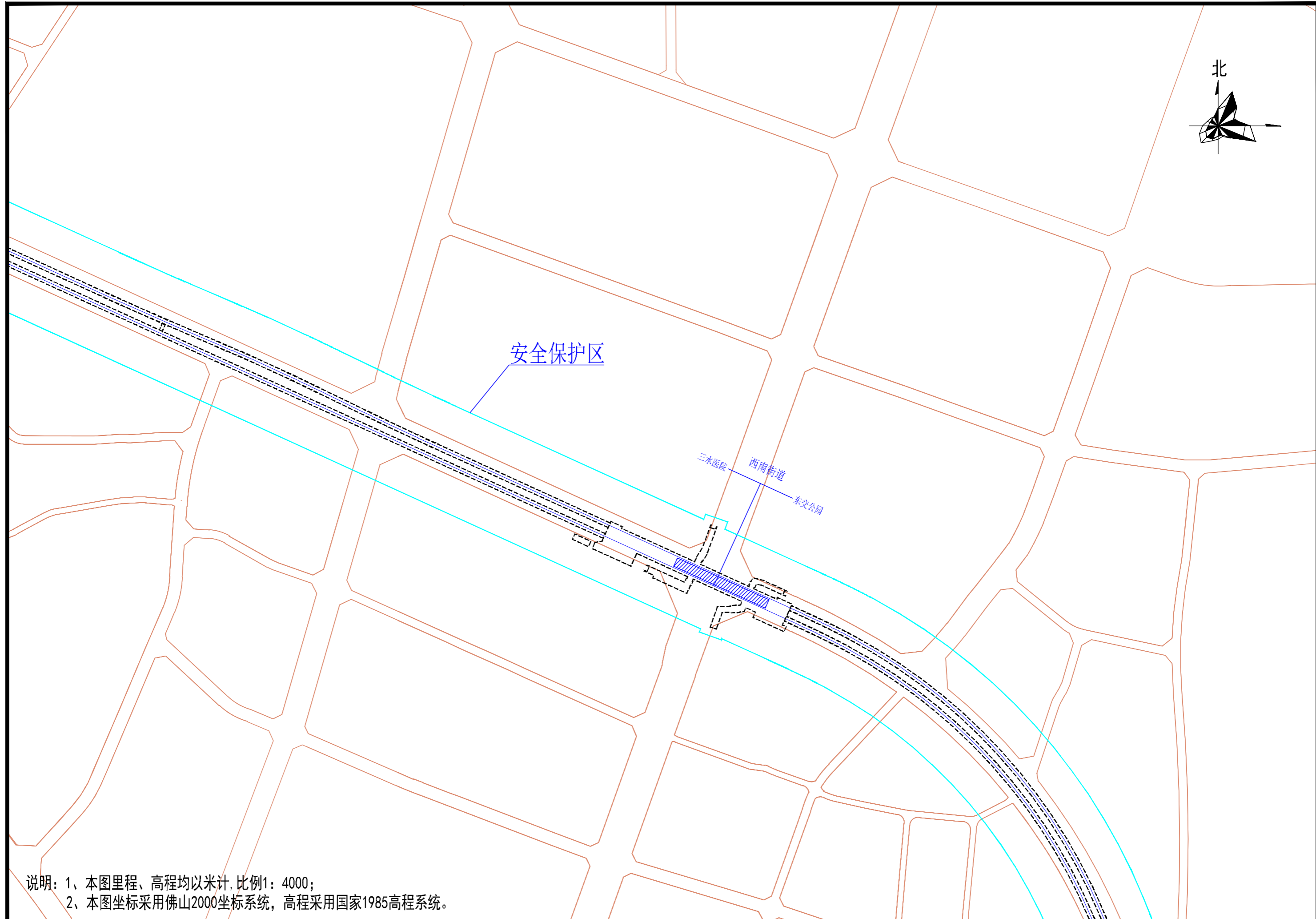
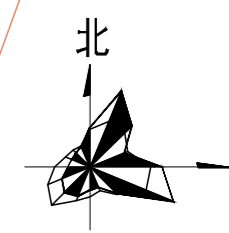
说明：1、本图里程、高程均以米计，比例1：4000；
2、本图坐标采用佛山2000坐标系统，高程采用国家1985高程系统。

佛山市城市轨道交通4号线一期工程轨道交通安全保护区范围图



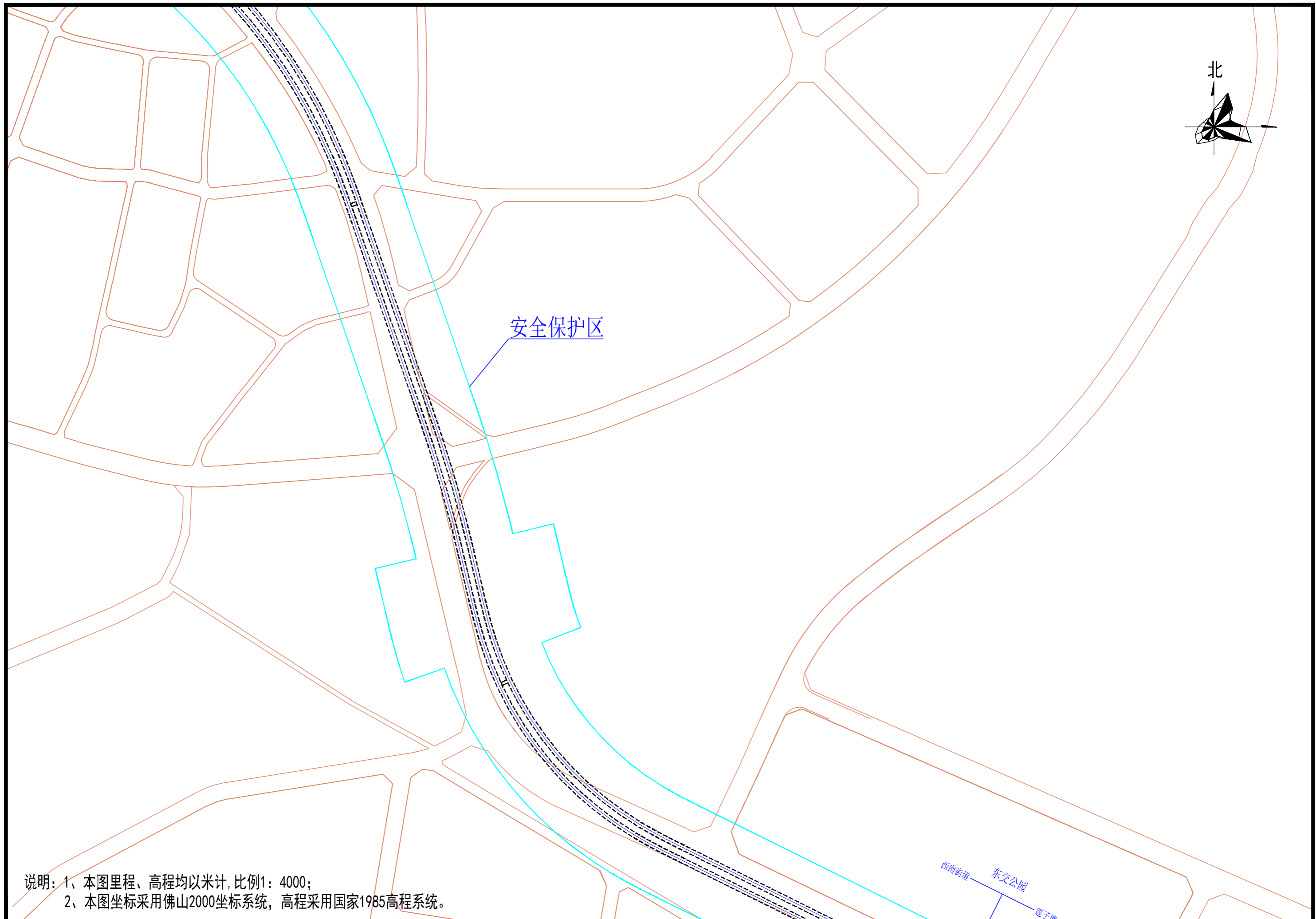
安全保护区

说明：1、本图里程、高程均以米计，比例1：4000；
2、本图坐标采用佛山2000坐标系统，高程采用国家1985高程系统。

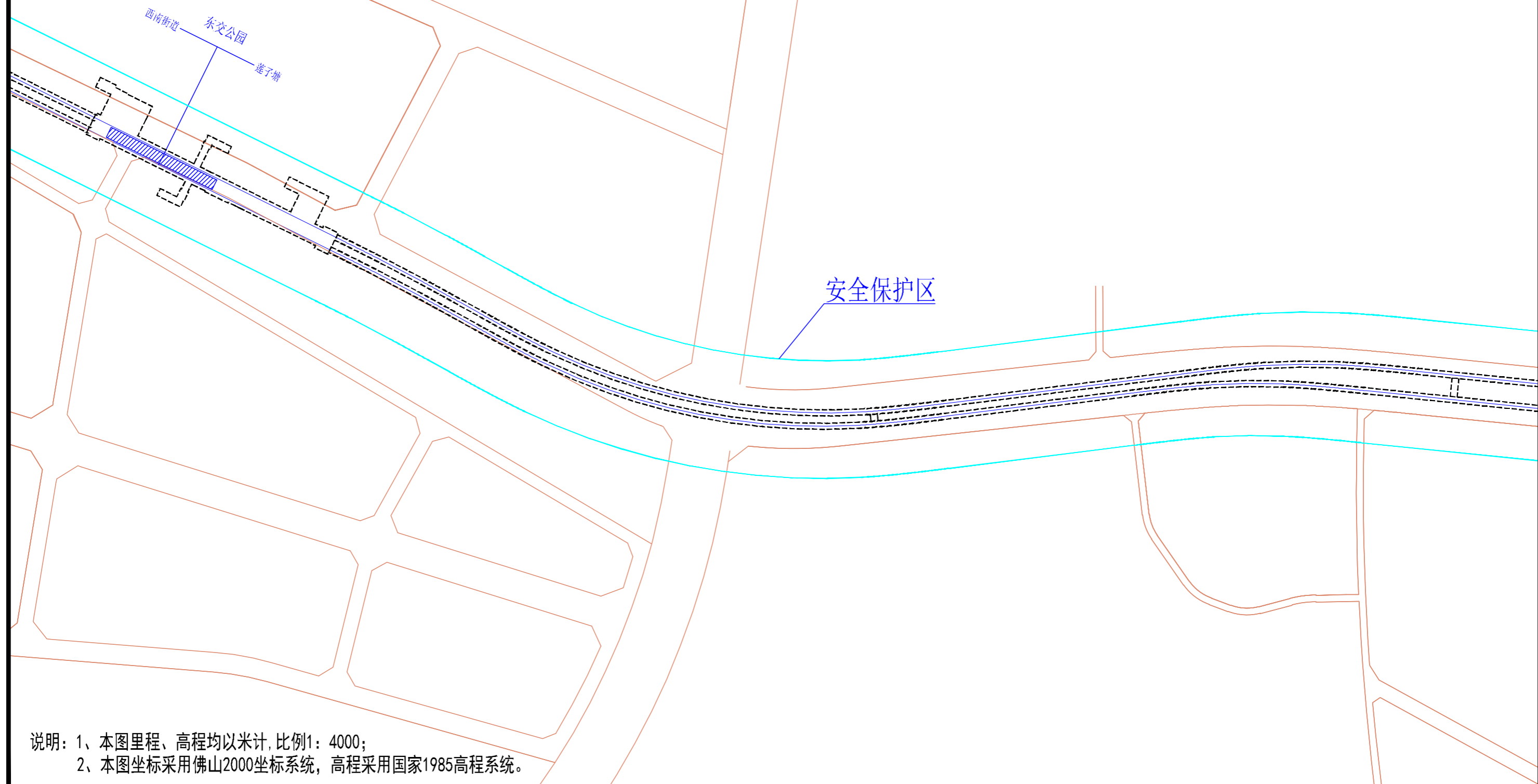
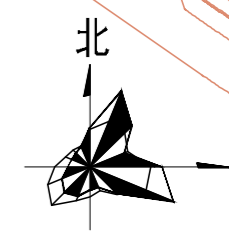


说明：1、本图里程、高程均以米计，比例1：4000；
2、本图坐标采用佛山2000坐标系统，高程采用国家1985高程系统。

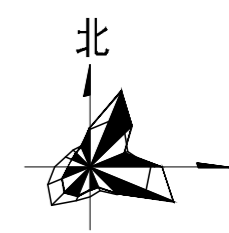
佛山市城市轨道交通4号线一期工程轨道交通安全保护区范围图



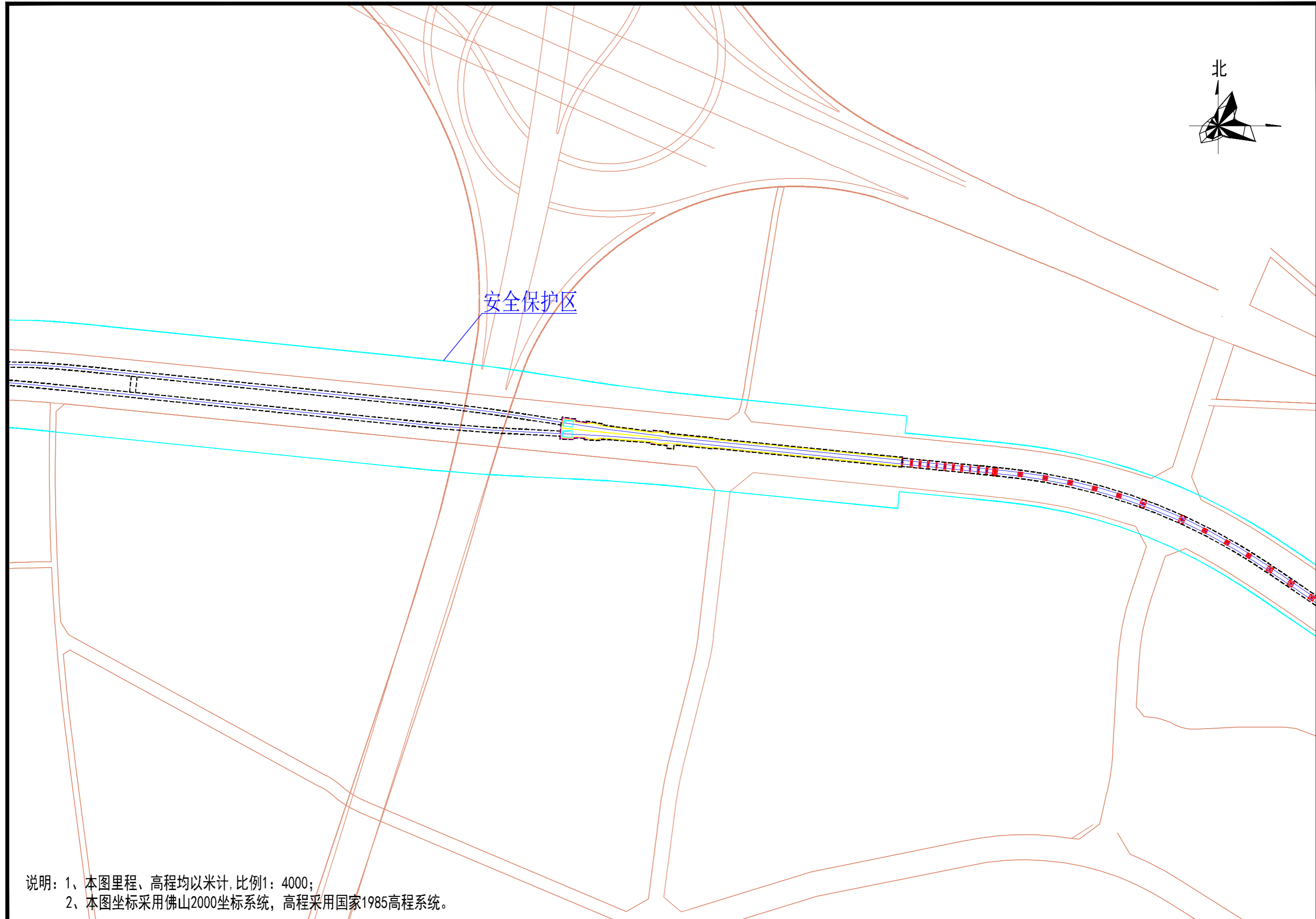
佛山市城市轨道交通4号线一期工程轨道交通安全保护区范围图



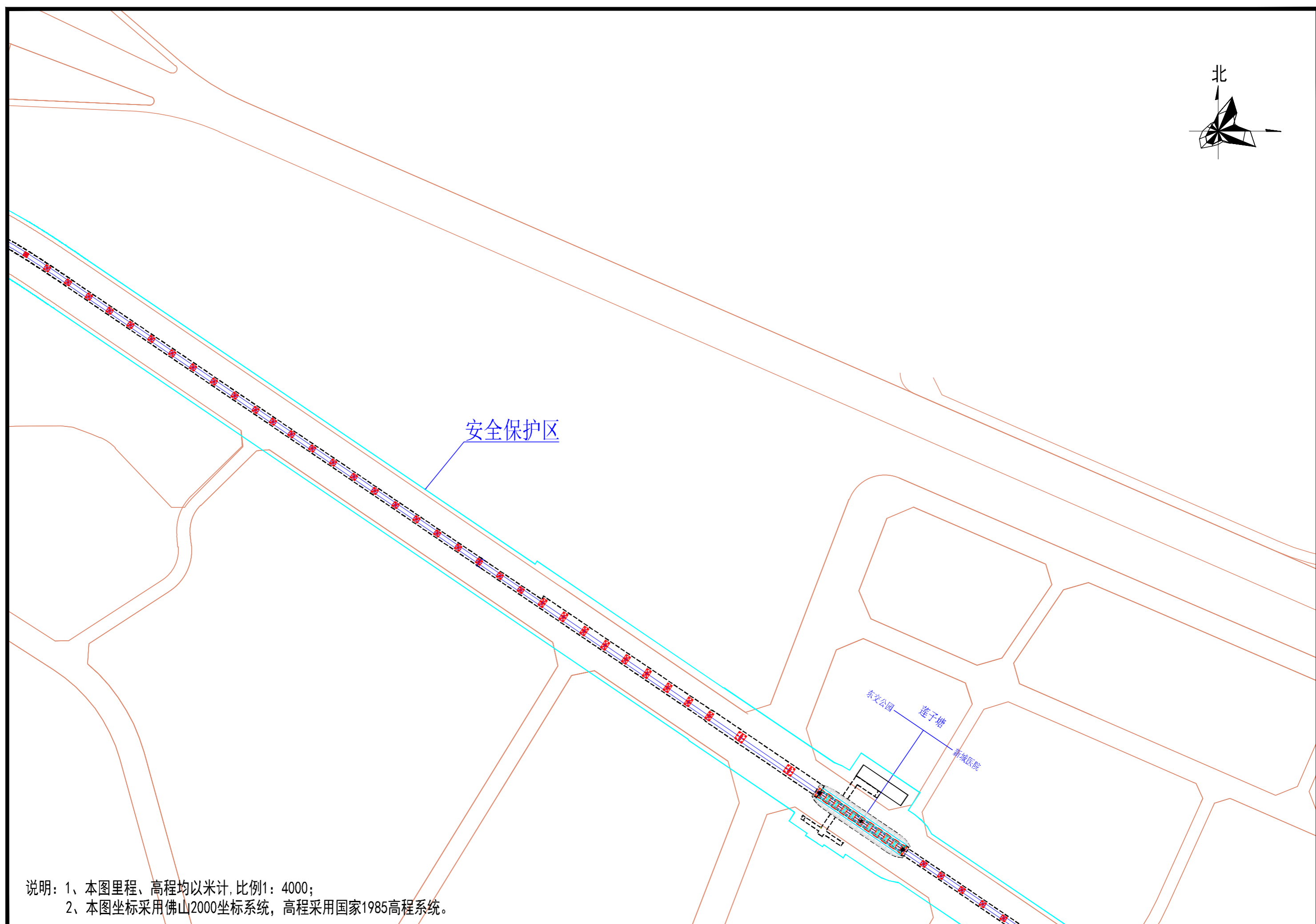
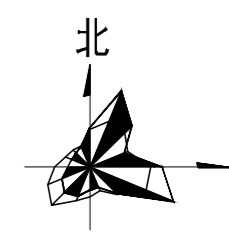
说明：1、本图里程、高程均以米计，比例1：4000；
2、本图坐标采用佛山2000坐标系统，高程采用国家1985高程系统。



安全保护区

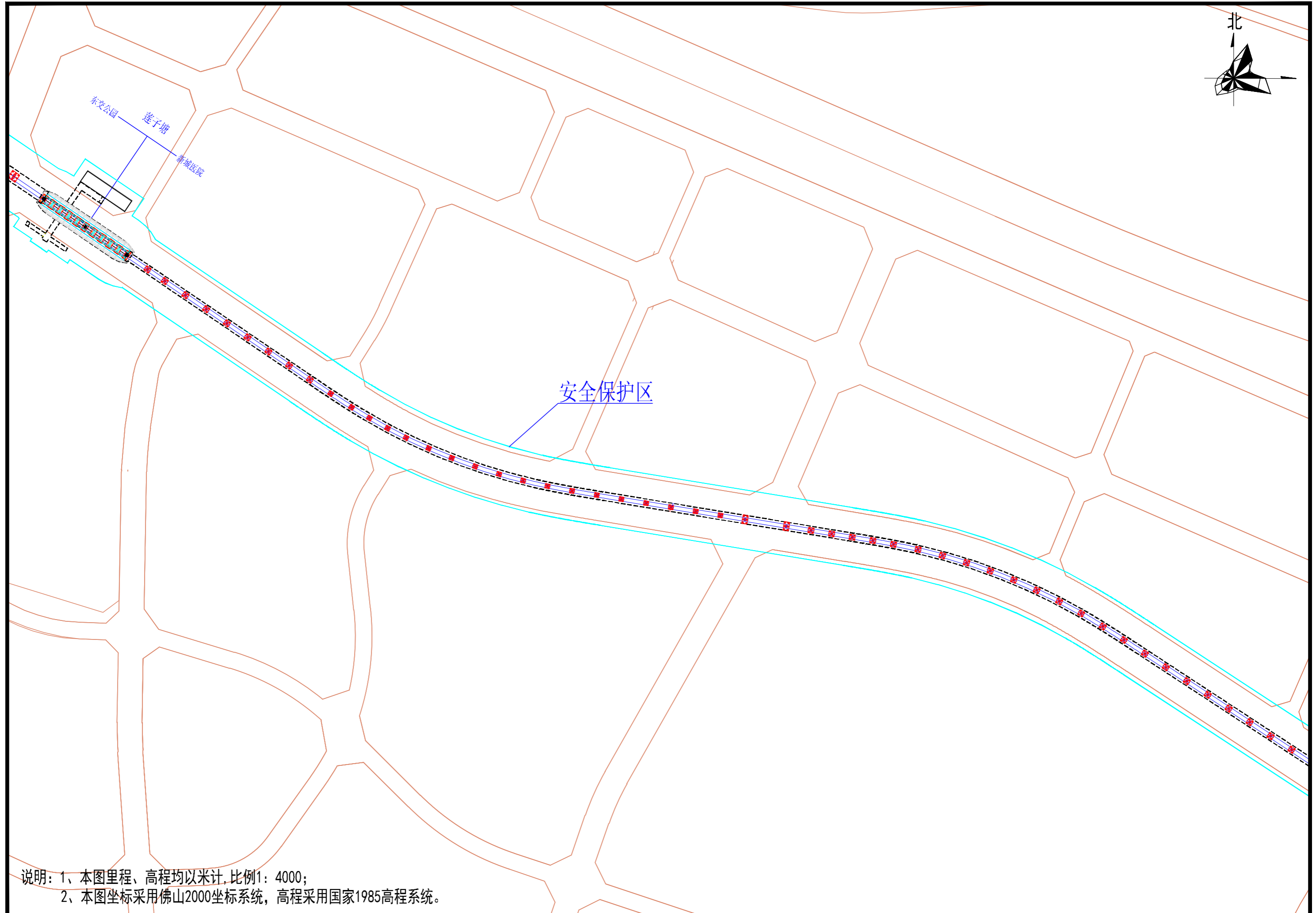
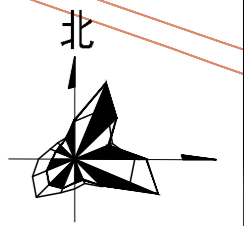


说明：1、本图里程、高程均以米计，比例1：4000；
2、本图坐标采用佛山2000坐标系统，高程采用国家1985高程系统。

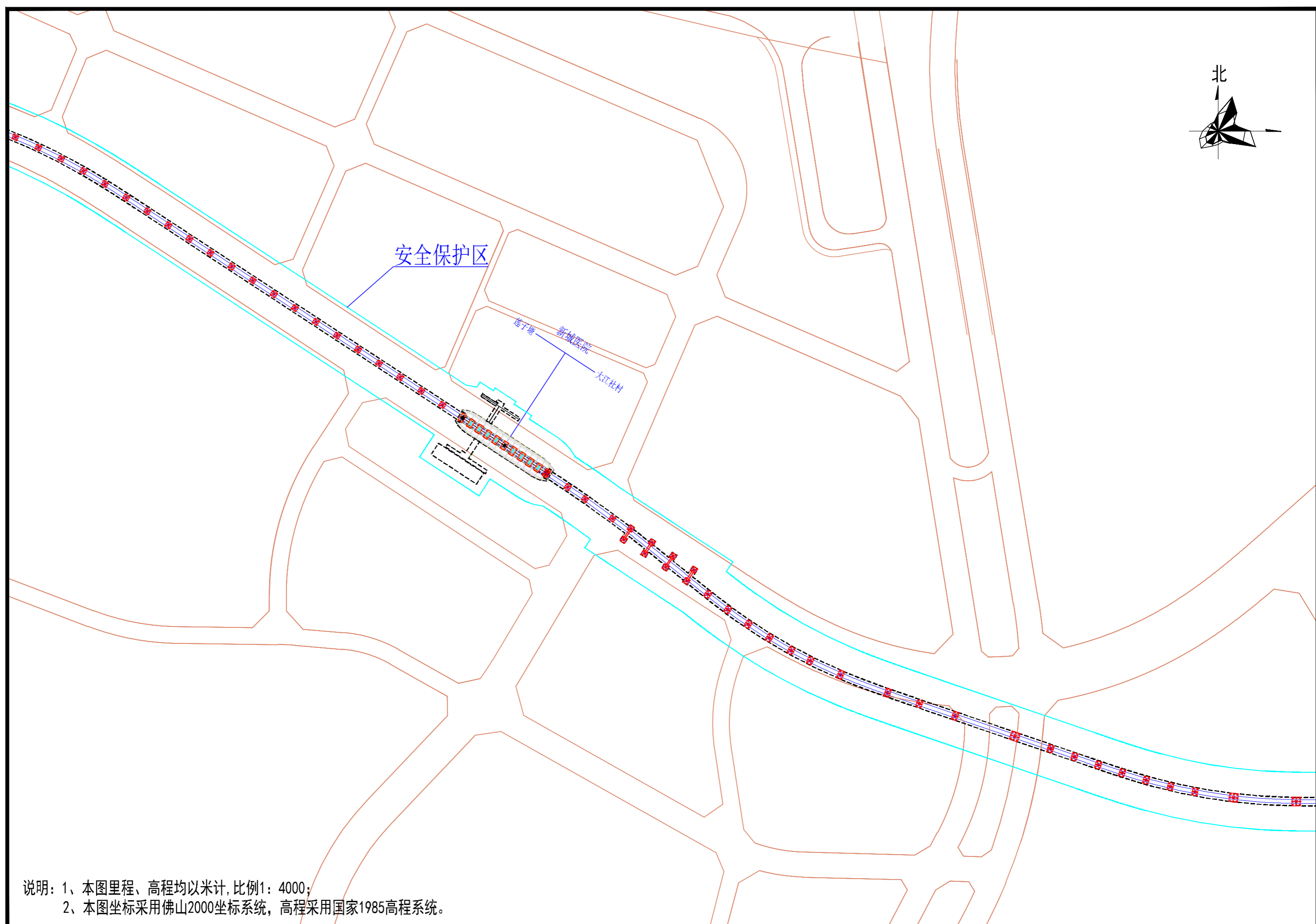
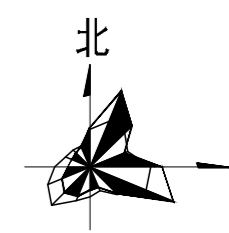


说明：1、本图里程、高程均以米计，比例1：4000；
2、本图坐标采用佛山2000坐标系统，高程采用国家1985高程系统。

佛山市城市轨道交通4号线一期工程轨道交通安全保护区范围图

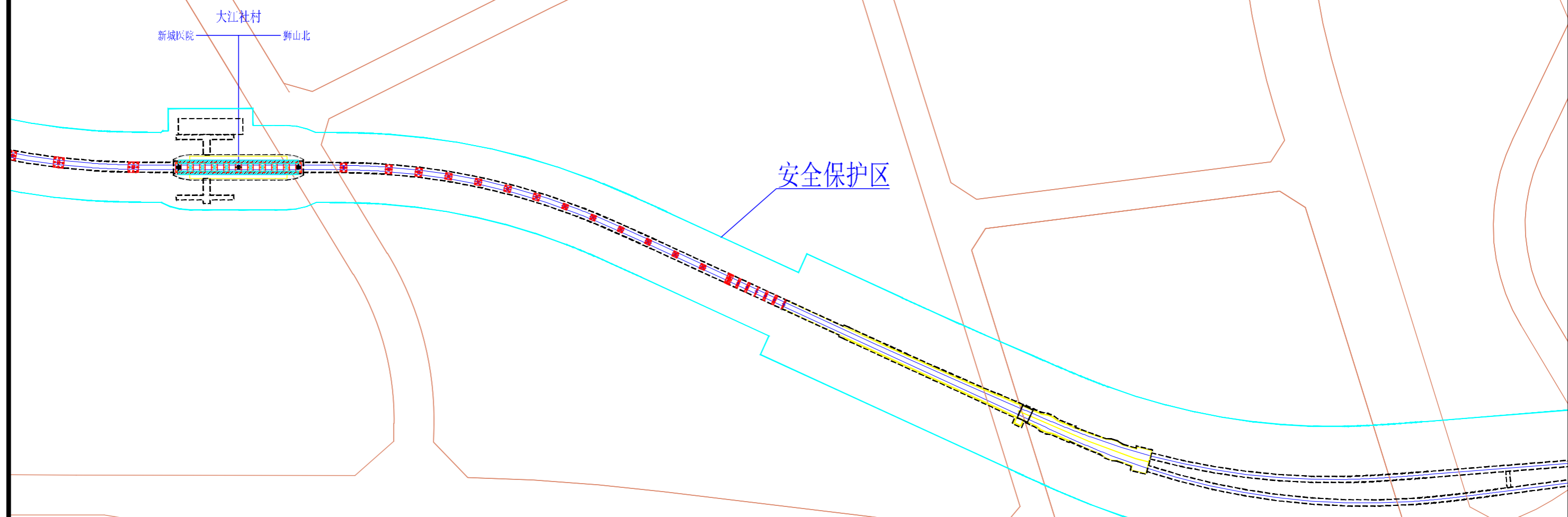
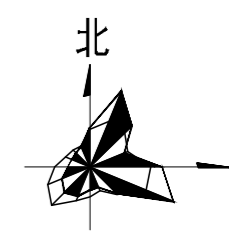


说明：1、本图里程、高程均以米计，比例1：4000；
2、本图坐标采用佛山2000坐标系，高程采用国家1985高程系统。

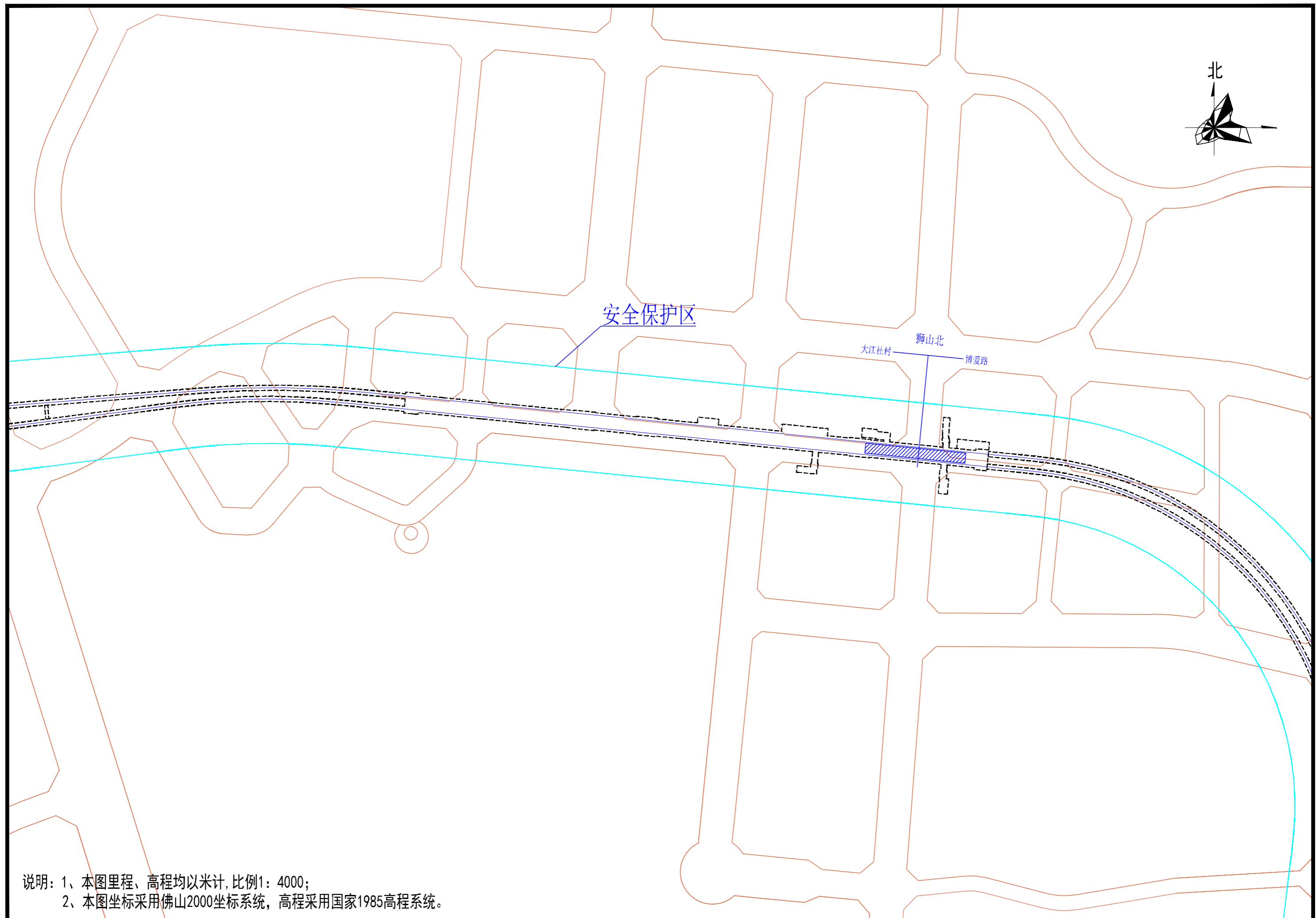


说明：1、本图里程、高程均以米计，比例1：4000；
2、本图坐标采用佛山2000坐标系统，高程采用国家1985高程系统。

佛山市城市轨道交通4号线一期工程轨道交通安全保护区范围图

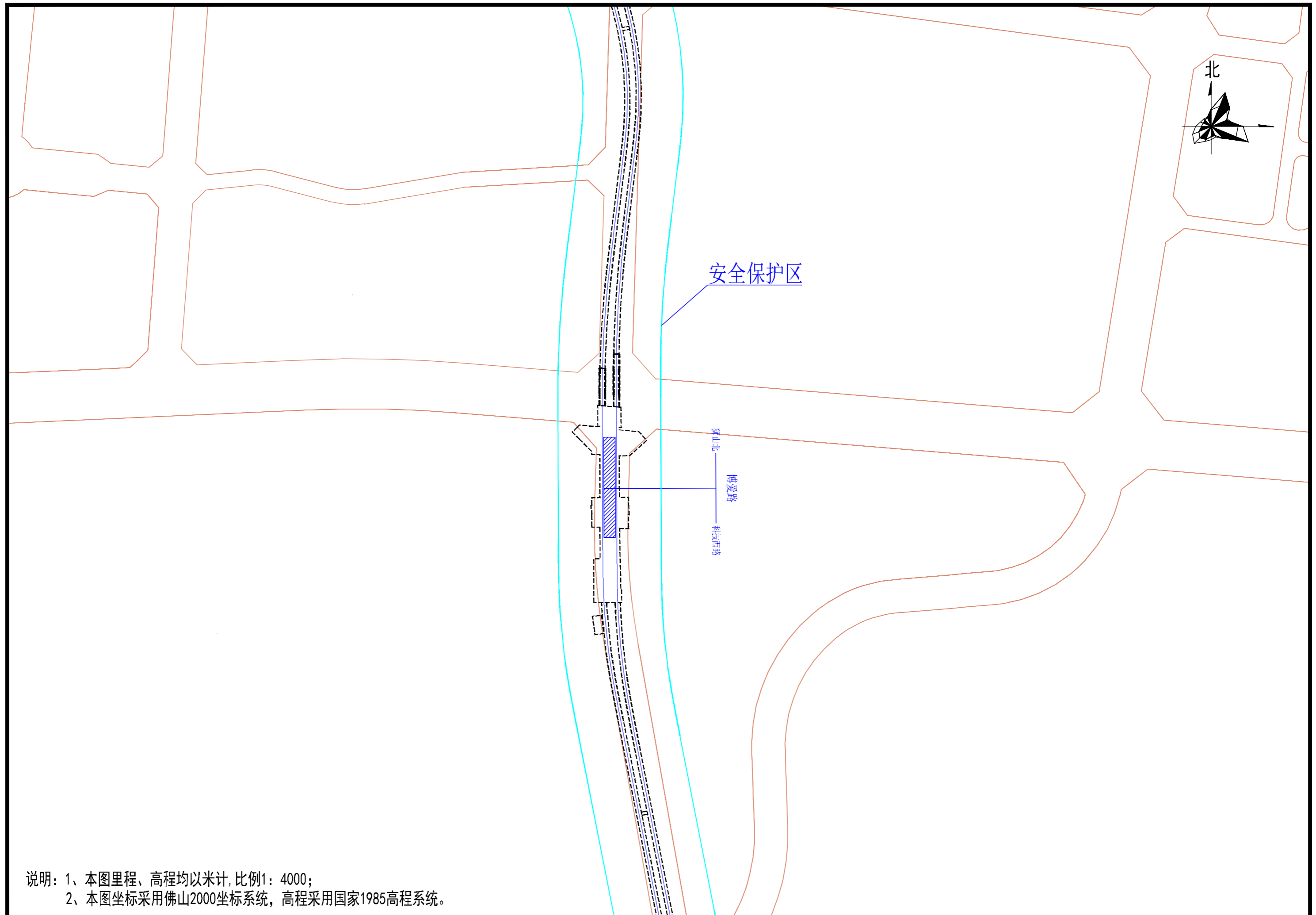


说明：1、本图里程、高程均以米计，比例1：4000；
2、本图坐标采用佛山2000坐标系统，高程采用国家1985高程系统。

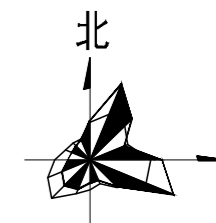


说明：1、本图里程、高程均以米计，比例1：4000；
 2、本图坐标采用佛山2000坐标系统，高程采用国家1985高程系统。

佛山市城市轨道交通4号线一期工程轨道交通安全保护区范围图



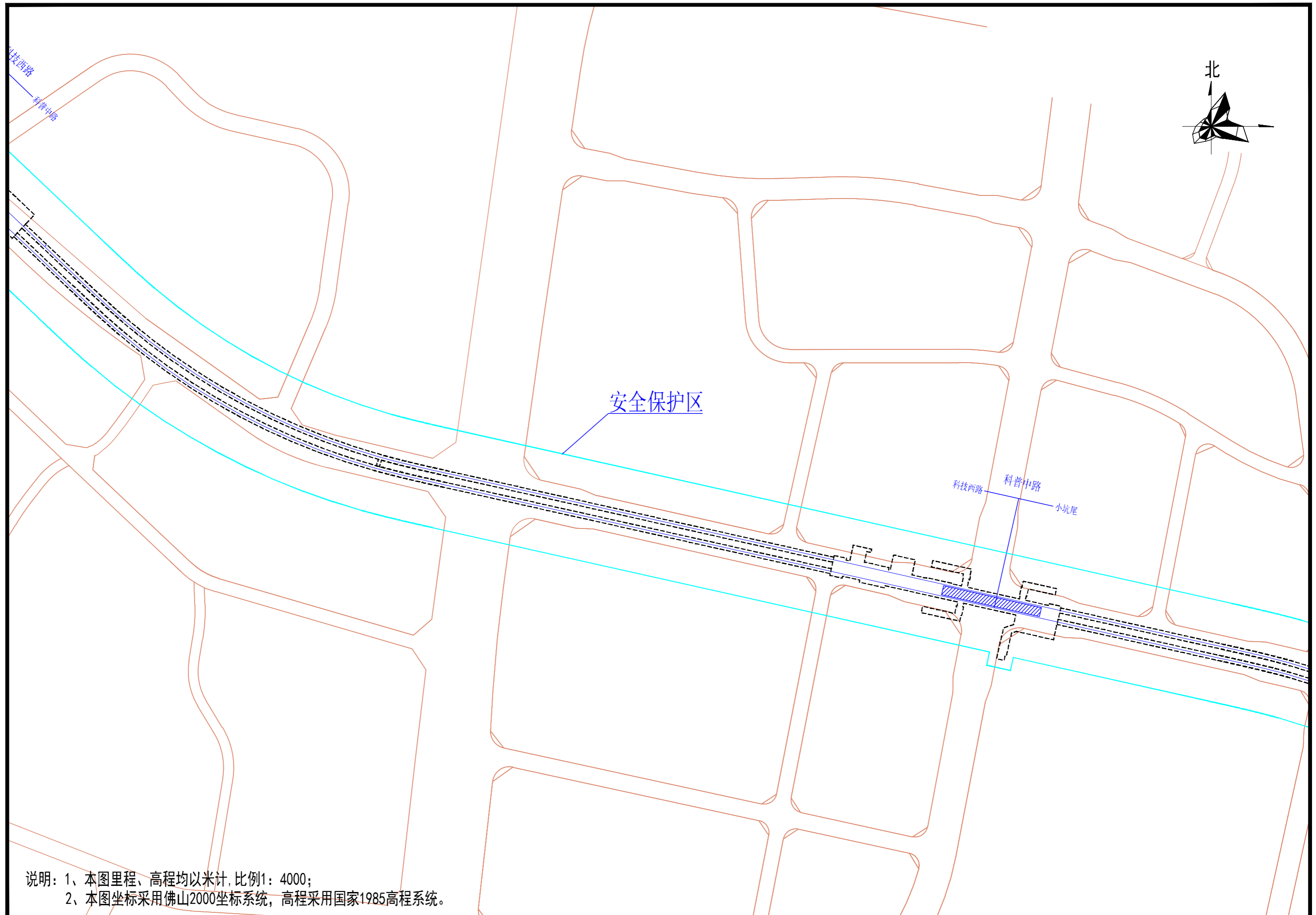
说明：1、本图里程、高程均以米计，比例1：4000；
 2、本图坐标采用佛山2000坐标系统，高程采用国家1985高程系统。



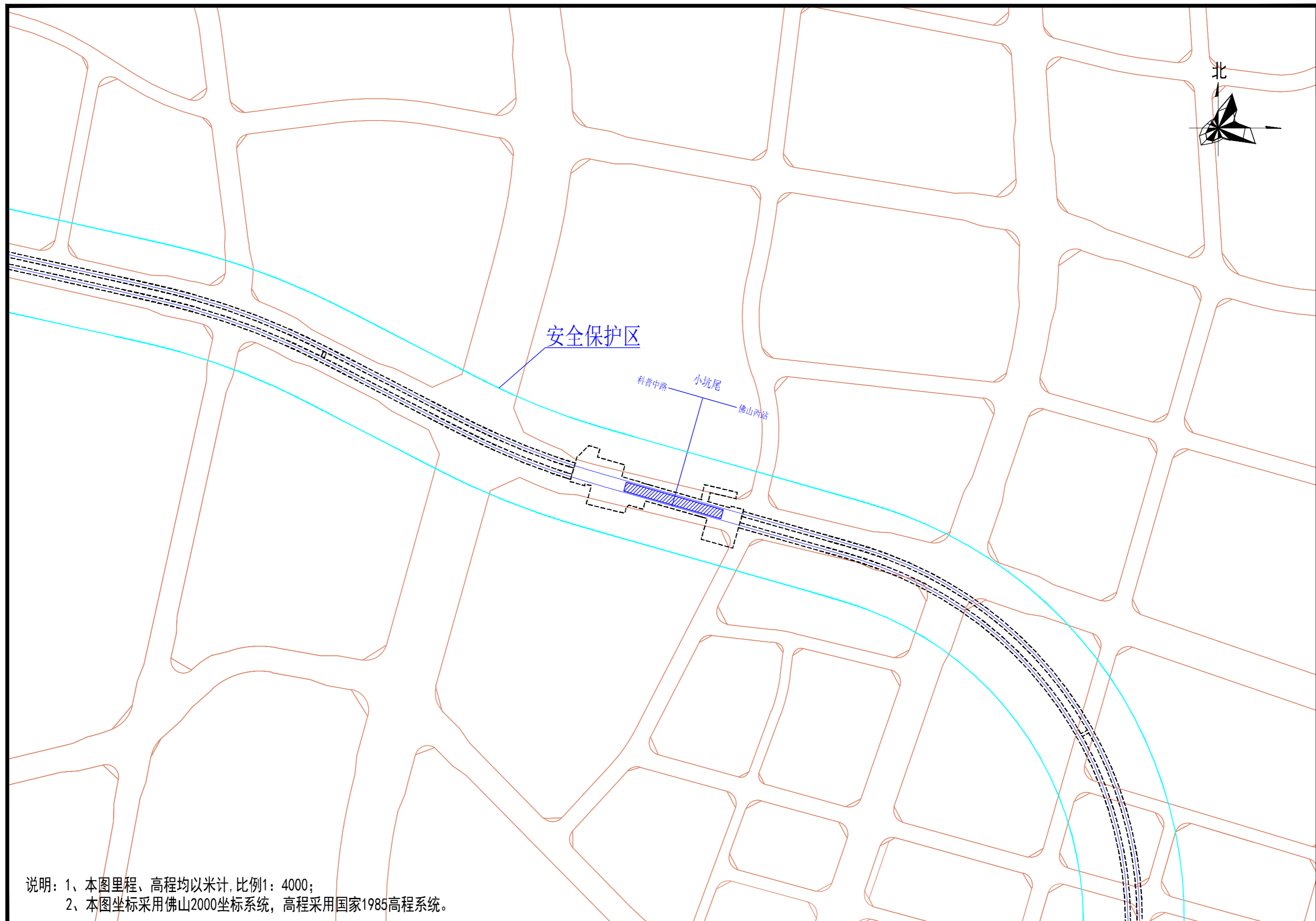
安全保护区

博爱路
科技西路
科普中路

说明：1、本图里程、高程均以米计，比例1：4000；
2、本图坐标采用佛山2000坐标系统，高程采用国家1985高程系统。

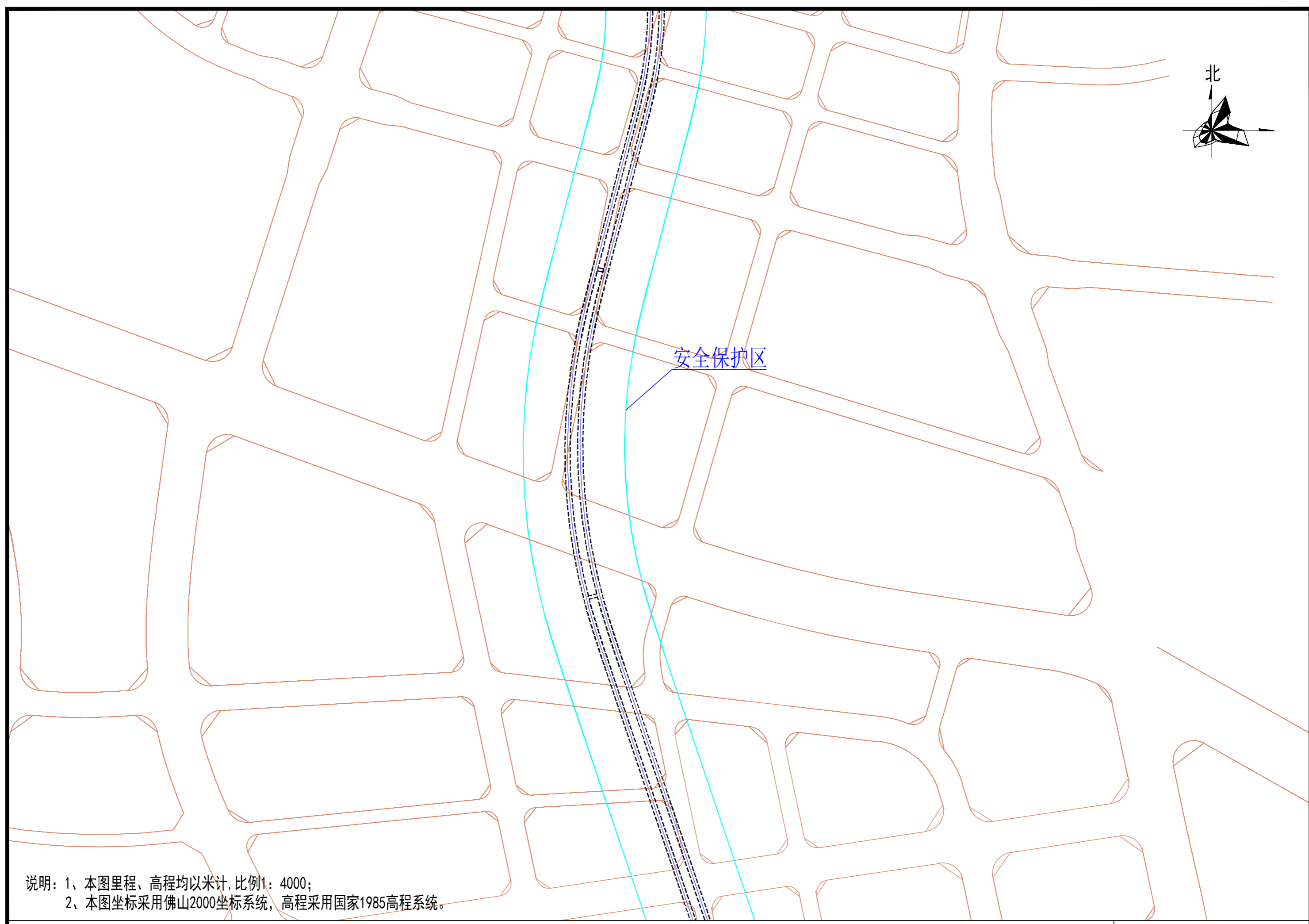
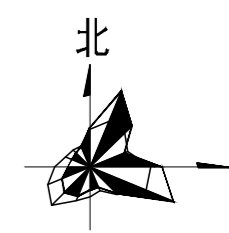


说明：1、本图里程、高程均以米计，比例1：4000；
 2、本图坐标采用佛山2000坐标系统，高程采用国家1985高程系统。



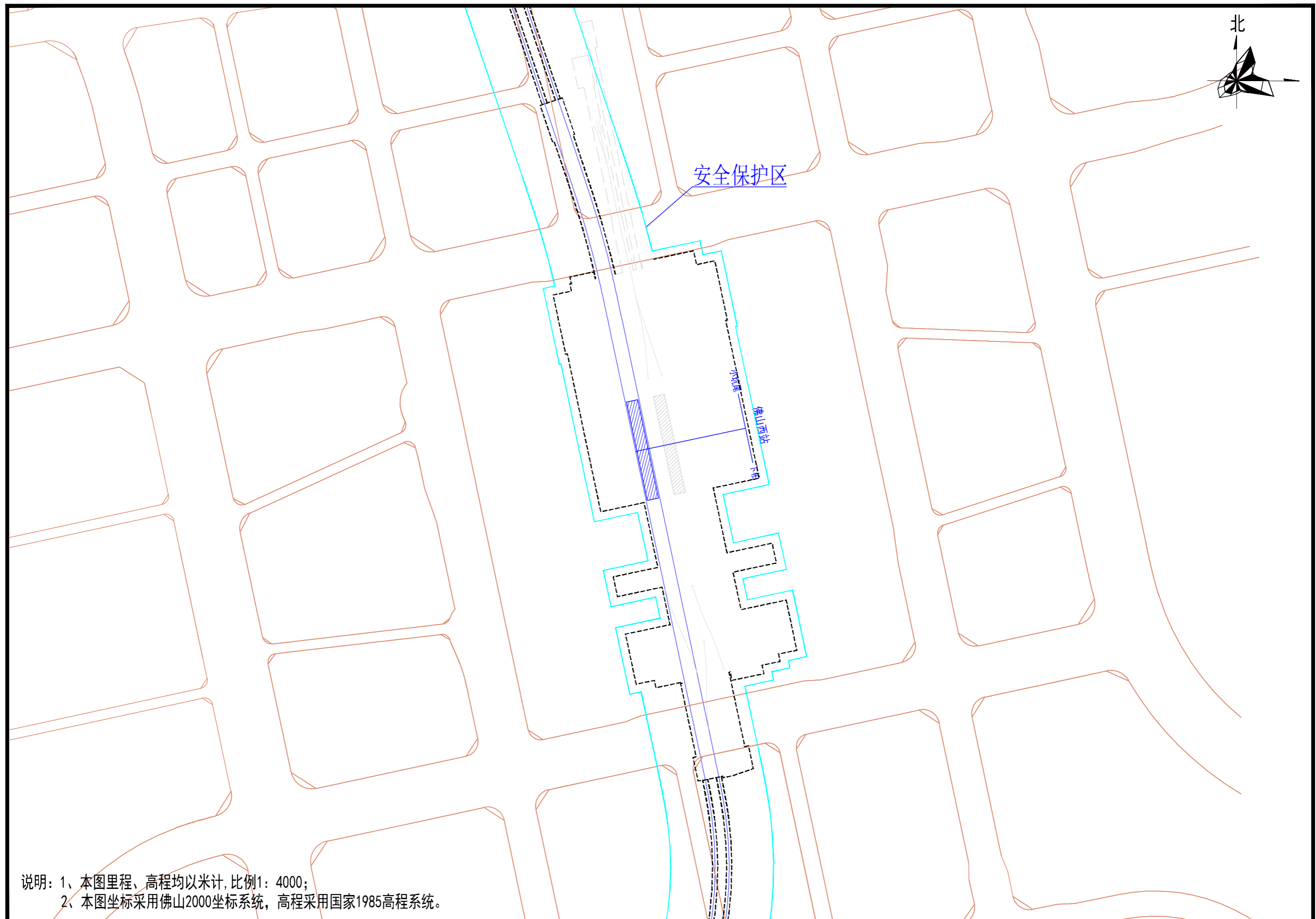
说明：1、本图里程、高程均以米计，比例1：4000；
2、本图坐标采用佛山2000坐标系统，高程采用国家1985高程系统。

佛山市城市轨道交通4号线一期工程轨道交通安全保护区范围图



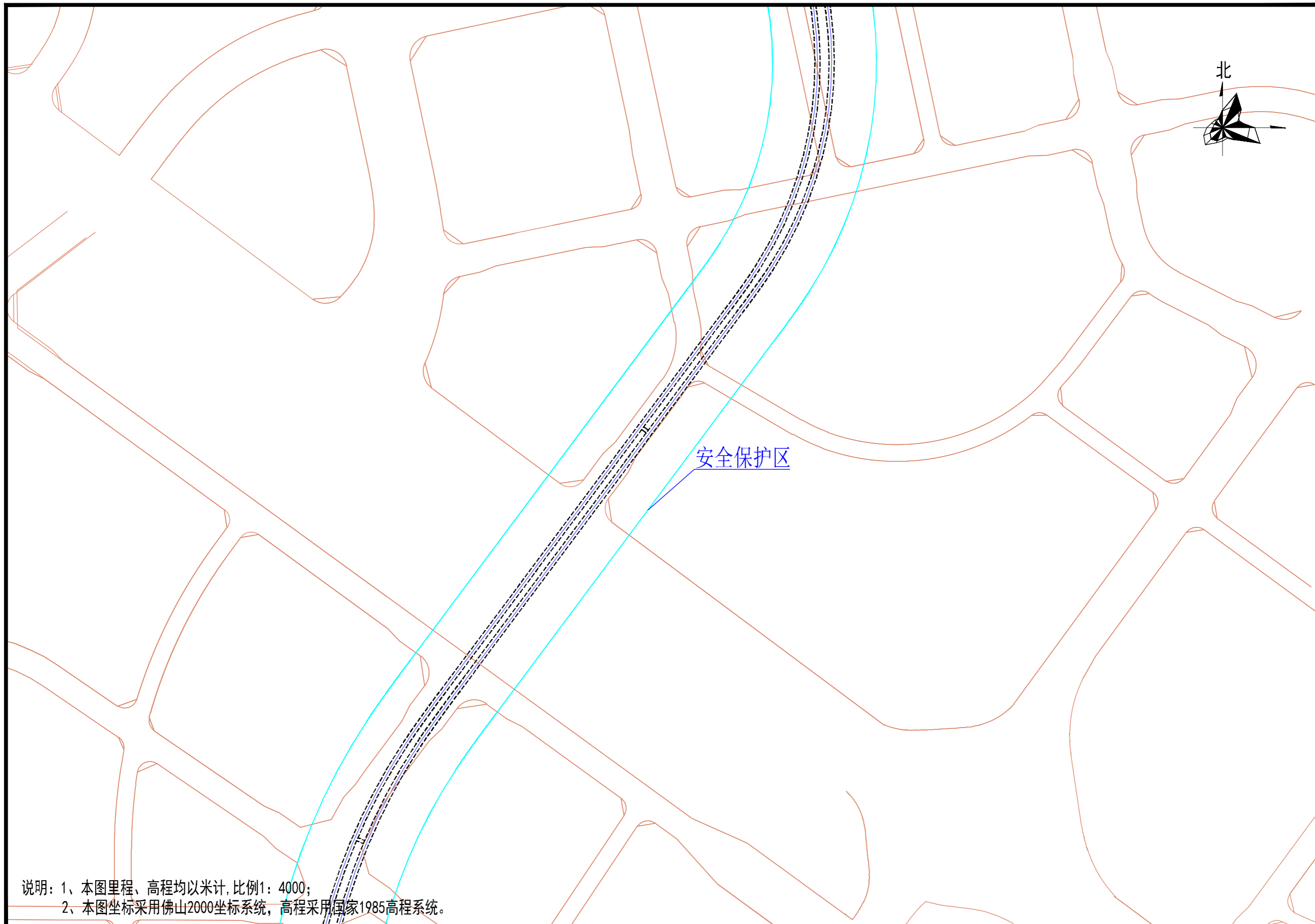
安全保护区

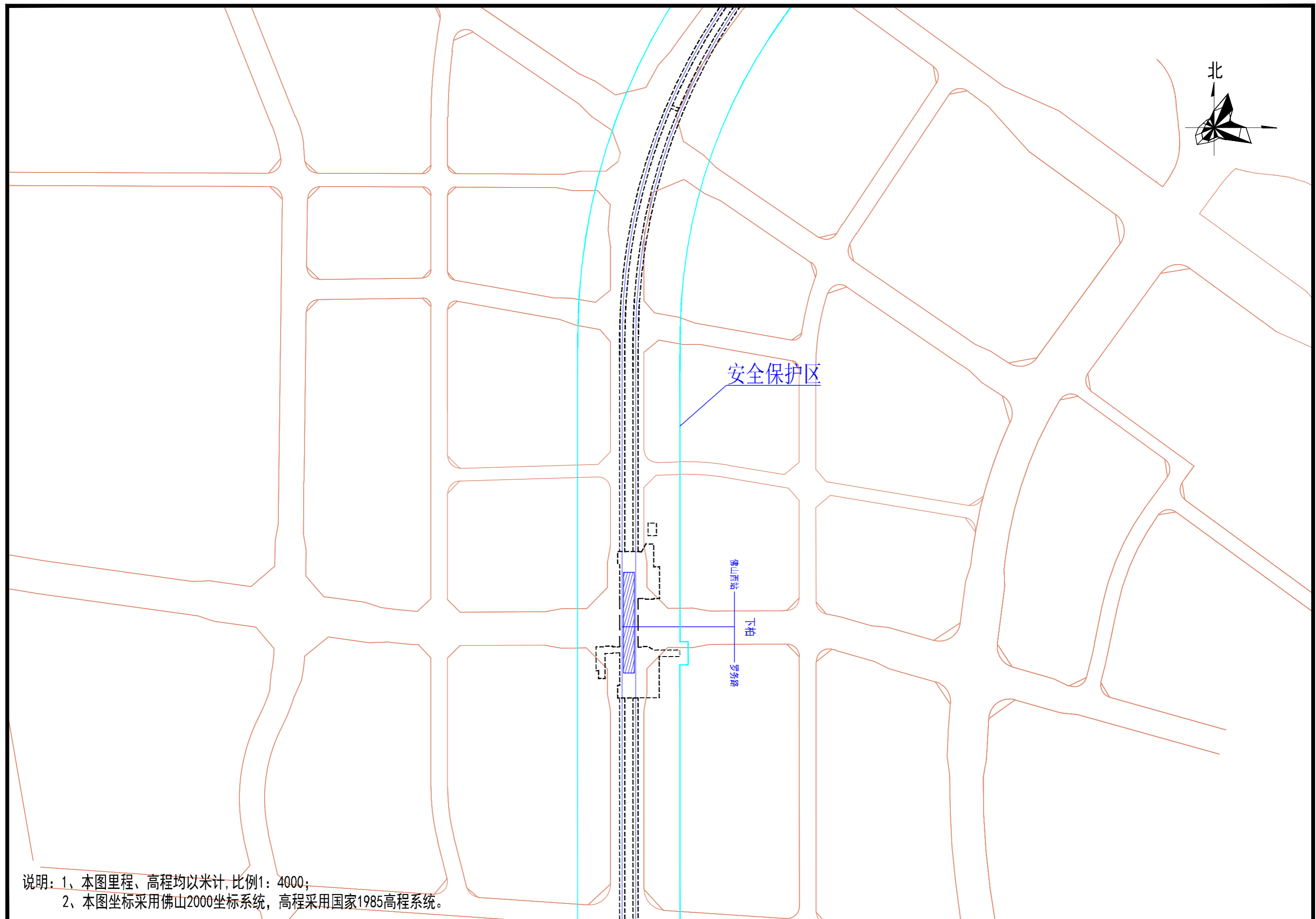
说明：1、本图里程、高程均以米计，比例1：4000；
2、本图坐标采用佛山2000坐标系统，高程采用国家1985高程系统。



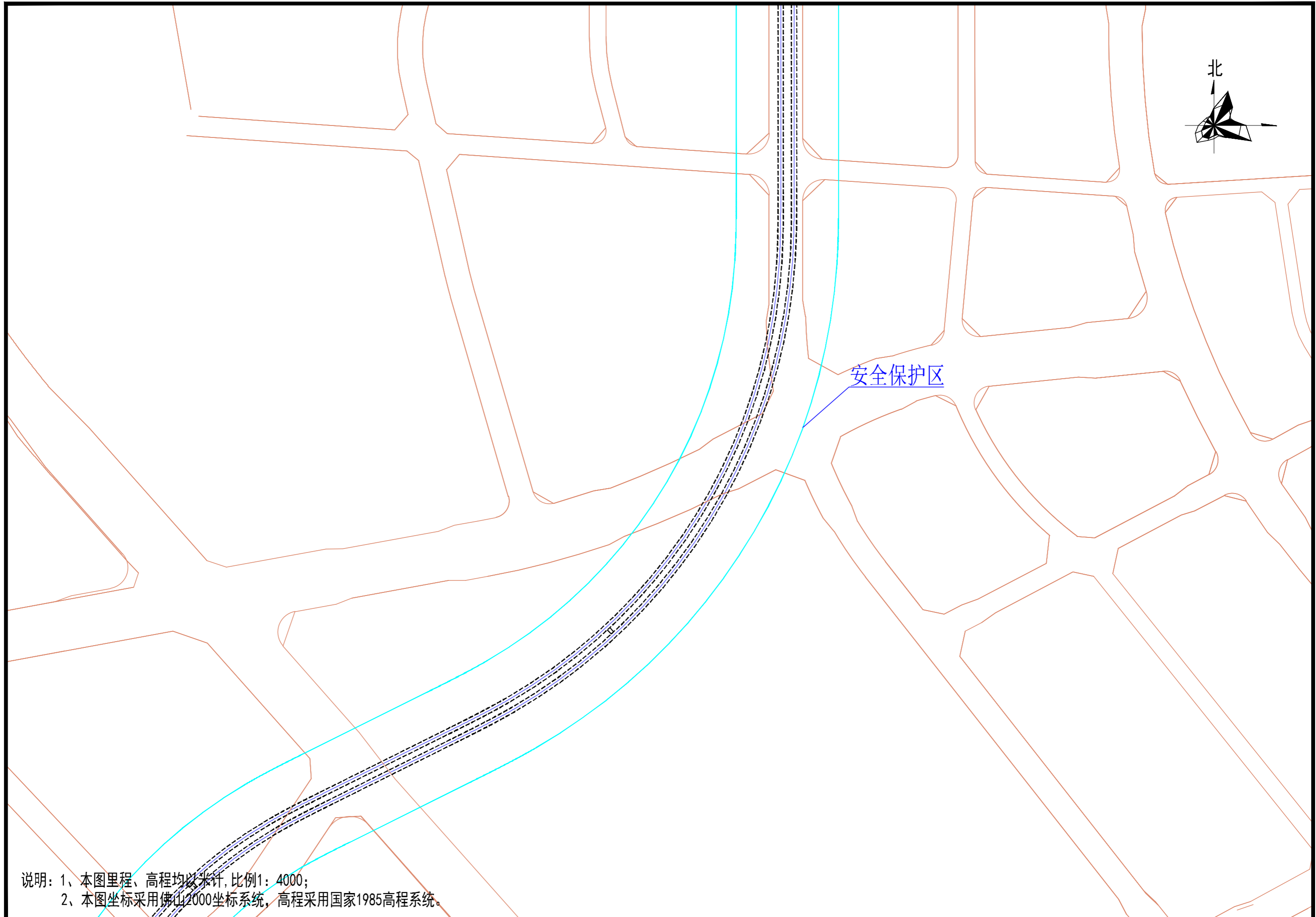
说明：1、本图里程、高程均以米计，比例1：4000；
 2、本图坐标采用佛山2000坐标系，高程采用国家1985高程系统。

佛山市城市轨道交通4号线一期工程轨道交通安全保护区范围图

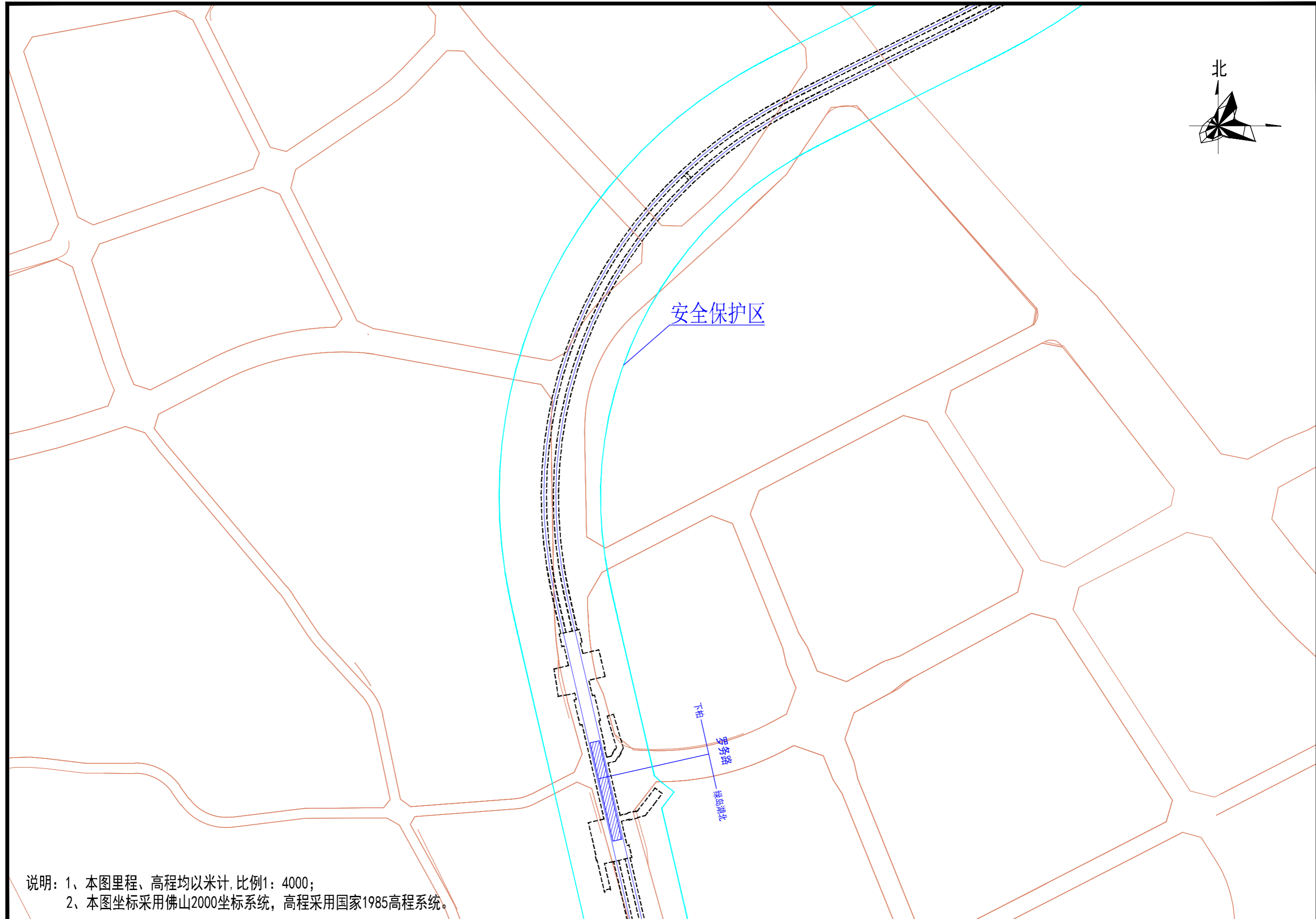
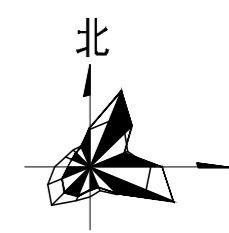




说明：1、本图里程、高程均以米计，比例1：4000；
 2、本图坐标采用佛山2000坐标系统，高程采用国家1985高程系统。

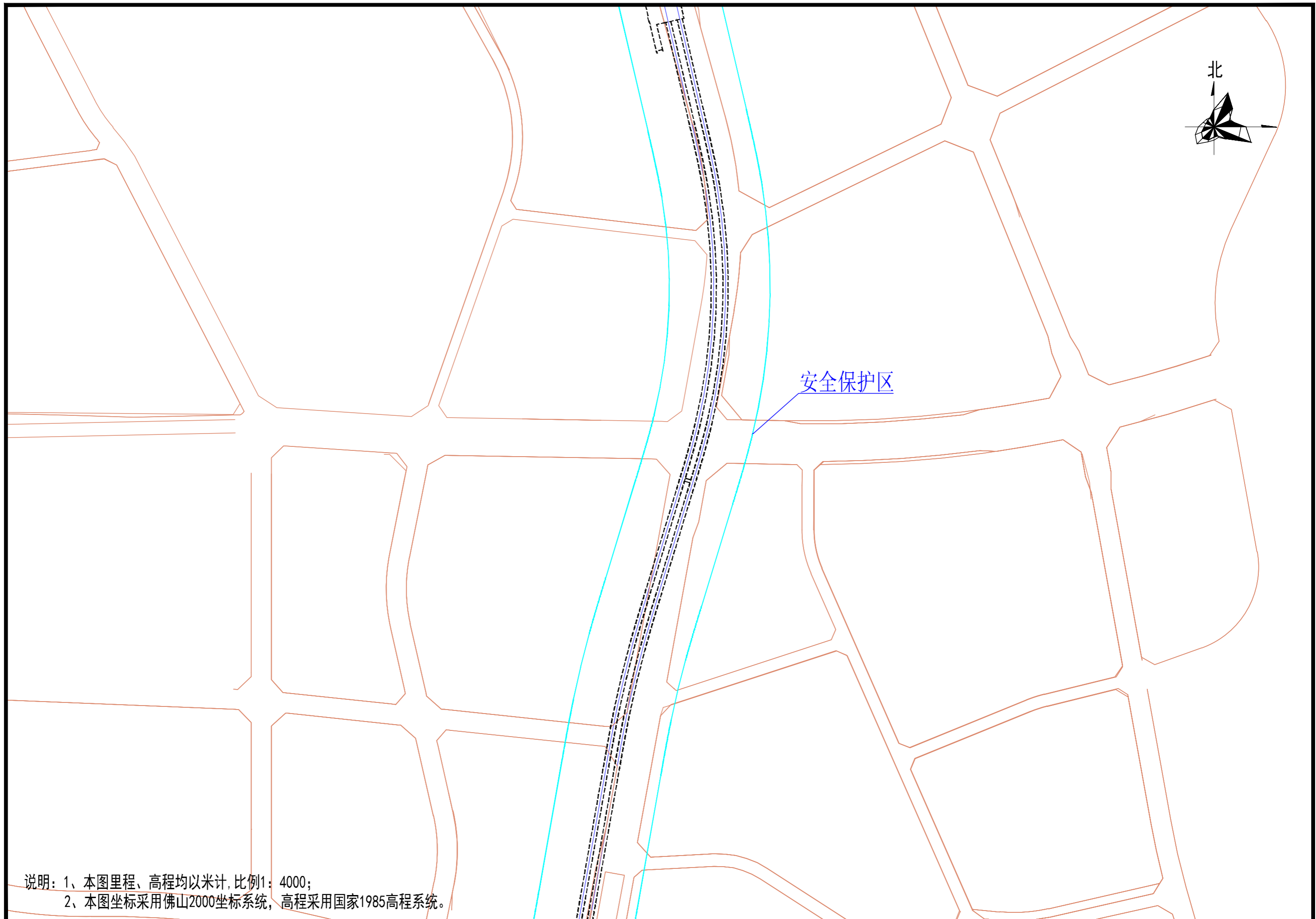


说明：1、本图里程、高程均以米计，比例1：4000；
2、本图坐标采用佛山2000坐标系统，高程采用国家1985高程系统。



说明：1、本图里程、高程均以米计,比例1：4000；
2、本图坐标采用佛山2000坐标系统,高程采用国家1985高程系统。

佛山市城市轨道交通4号线一期工程轨道交通安全保护区范围图



说明：1、本图里程、高程均以米计，比例1：4000；
2、本图坐标采用佛山2000坐标系统，高程采用国家1985高程系统。

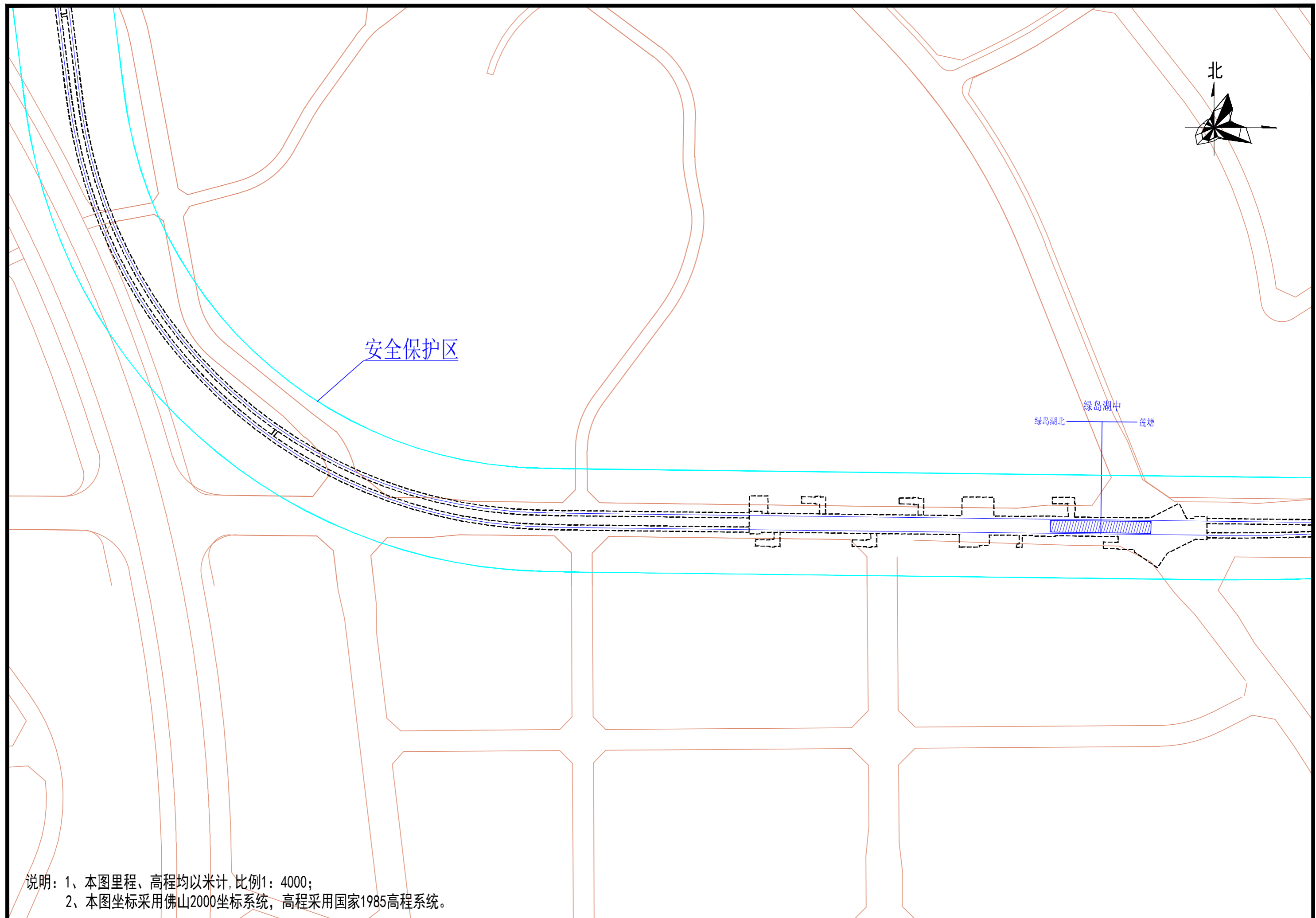


说明：1、本图里程、高程均以米计，比例1：4000；
2、本图坐标采用佛山2000坐标系统，高程采用国家1985高程系统。

佛山市城市轨道交通4号线一期工程轨道交通安全保护区范围图

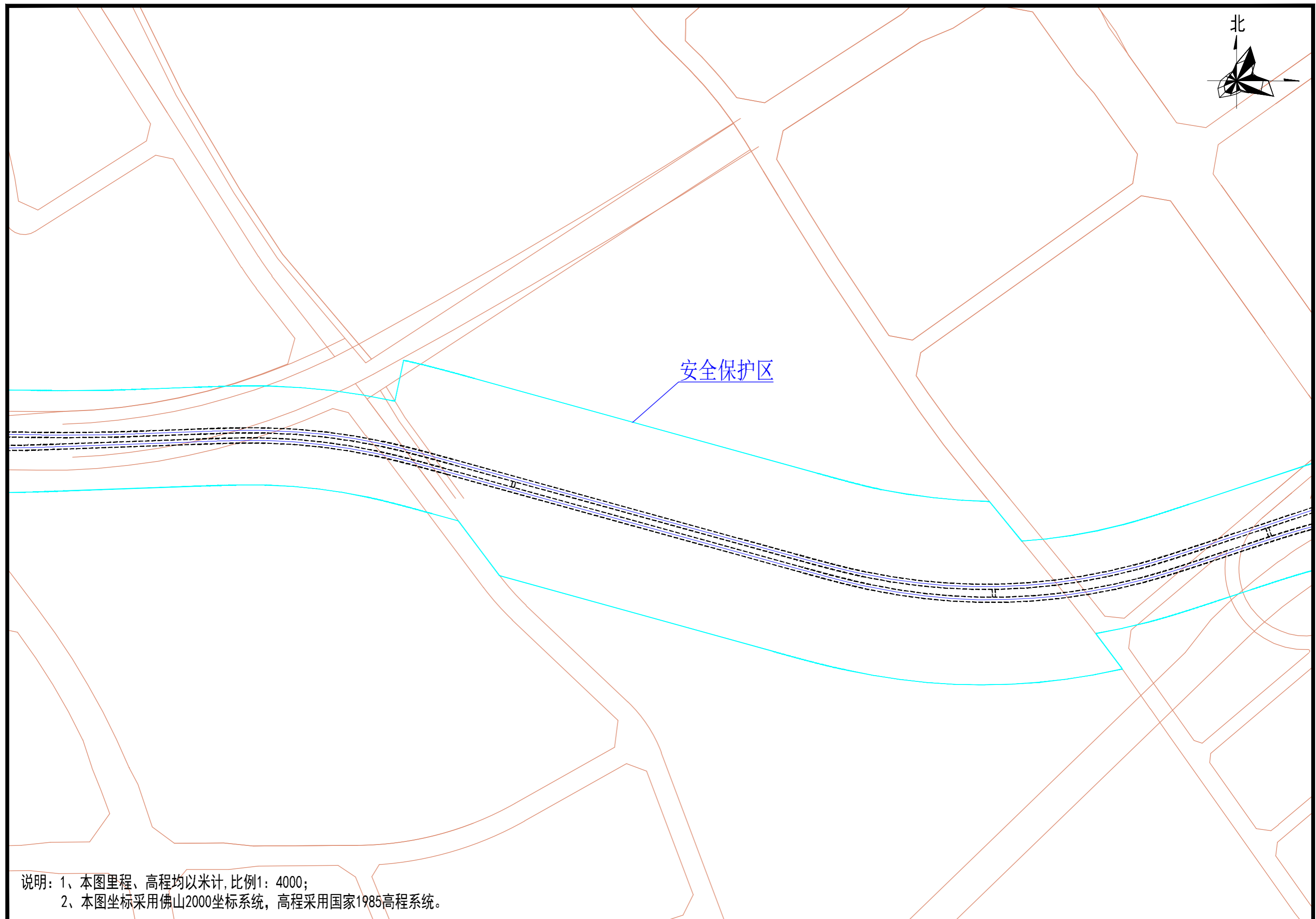


说明：1、本图里程、高程均以米计，比例1：4000；
 2、本图坐标采用佛山2000坐标系统，高程采用国家1985高程系统。



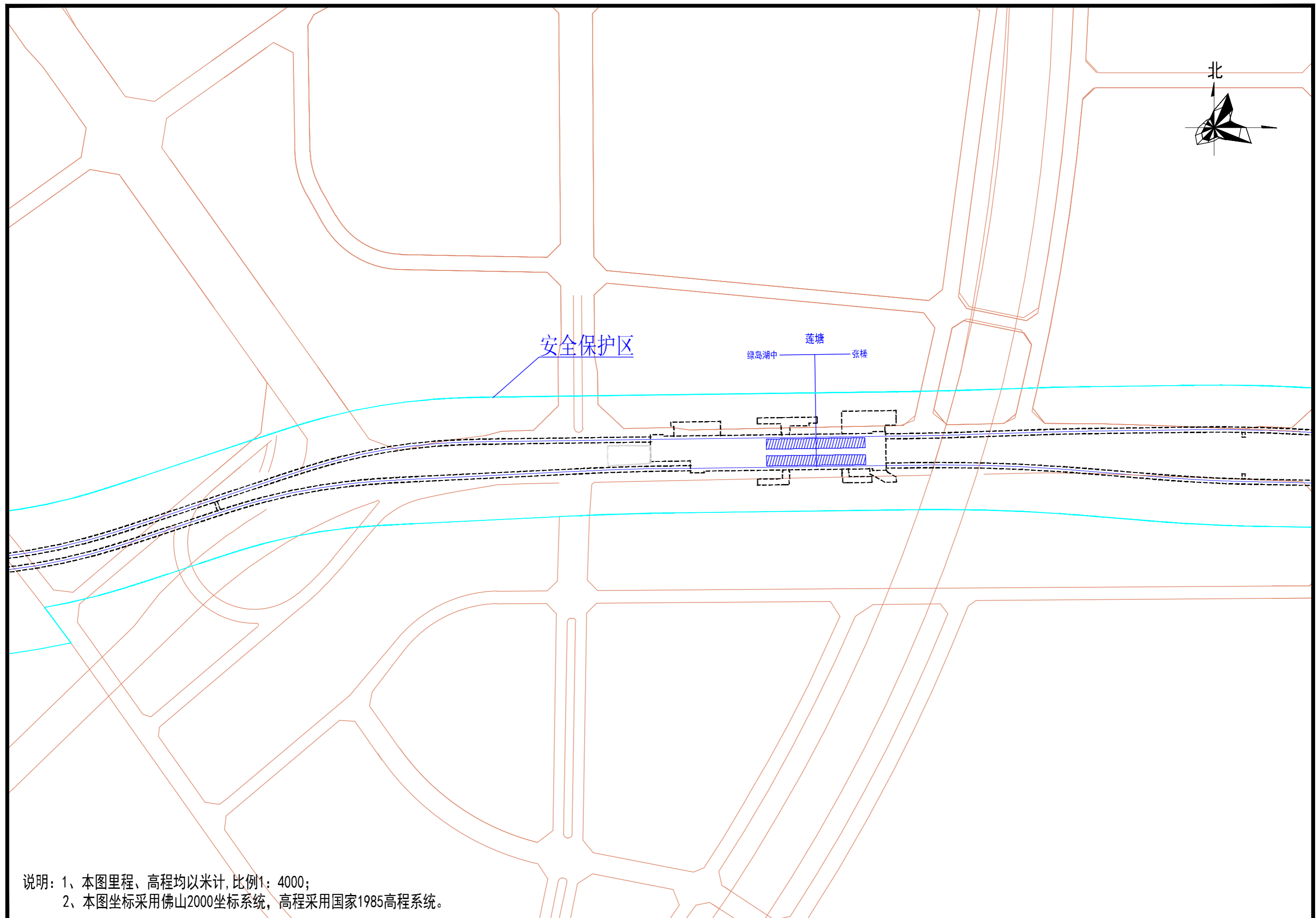
说明：1、本图里程、高程均以米计，比例1：4000；
 2、本图坐标采用佛山2000坐标系统，高程采用国家1985高程系统。

佛山市城市轨道交通4号线一期工程轨道交通安全保护区范围图

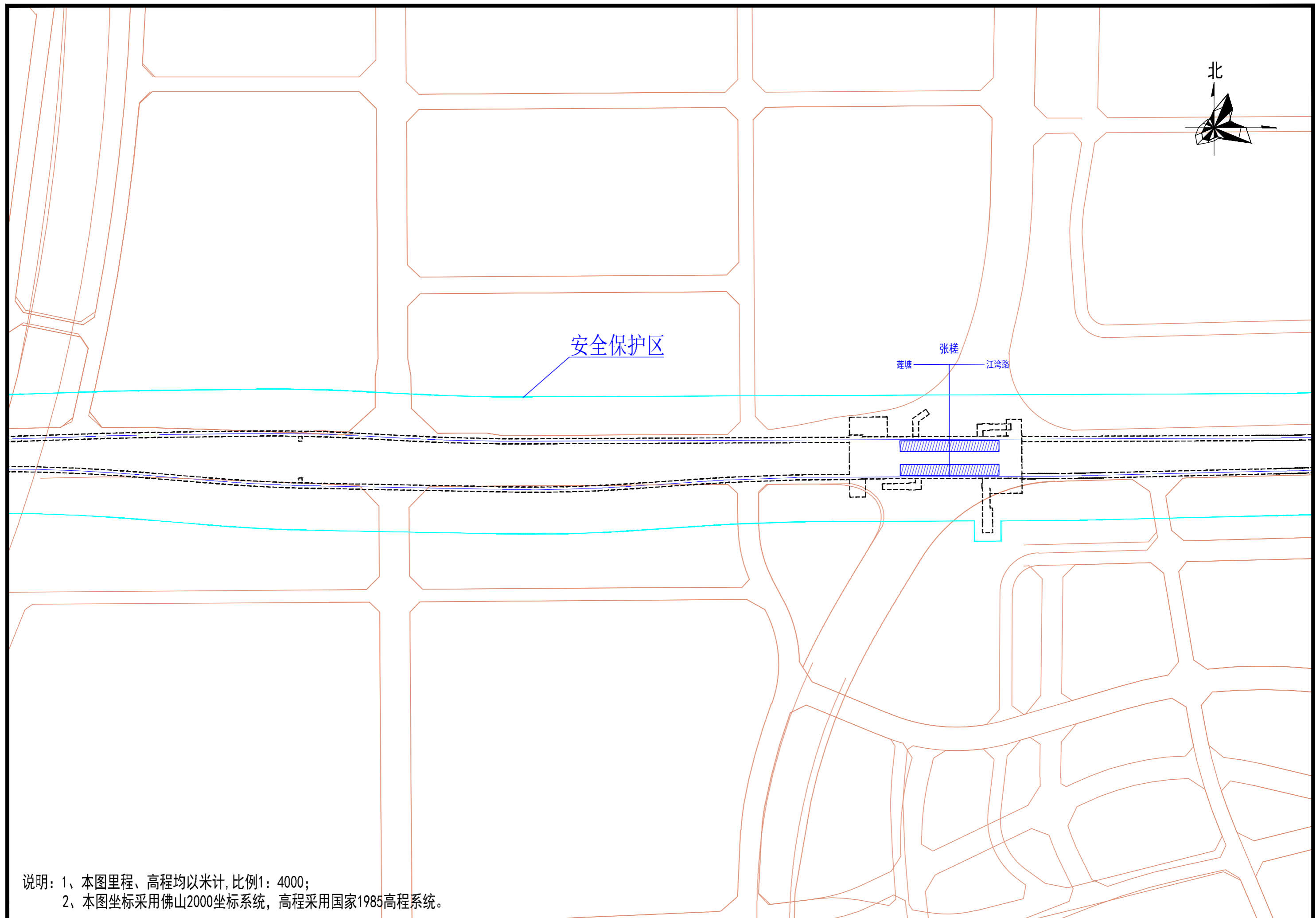


安全保护区

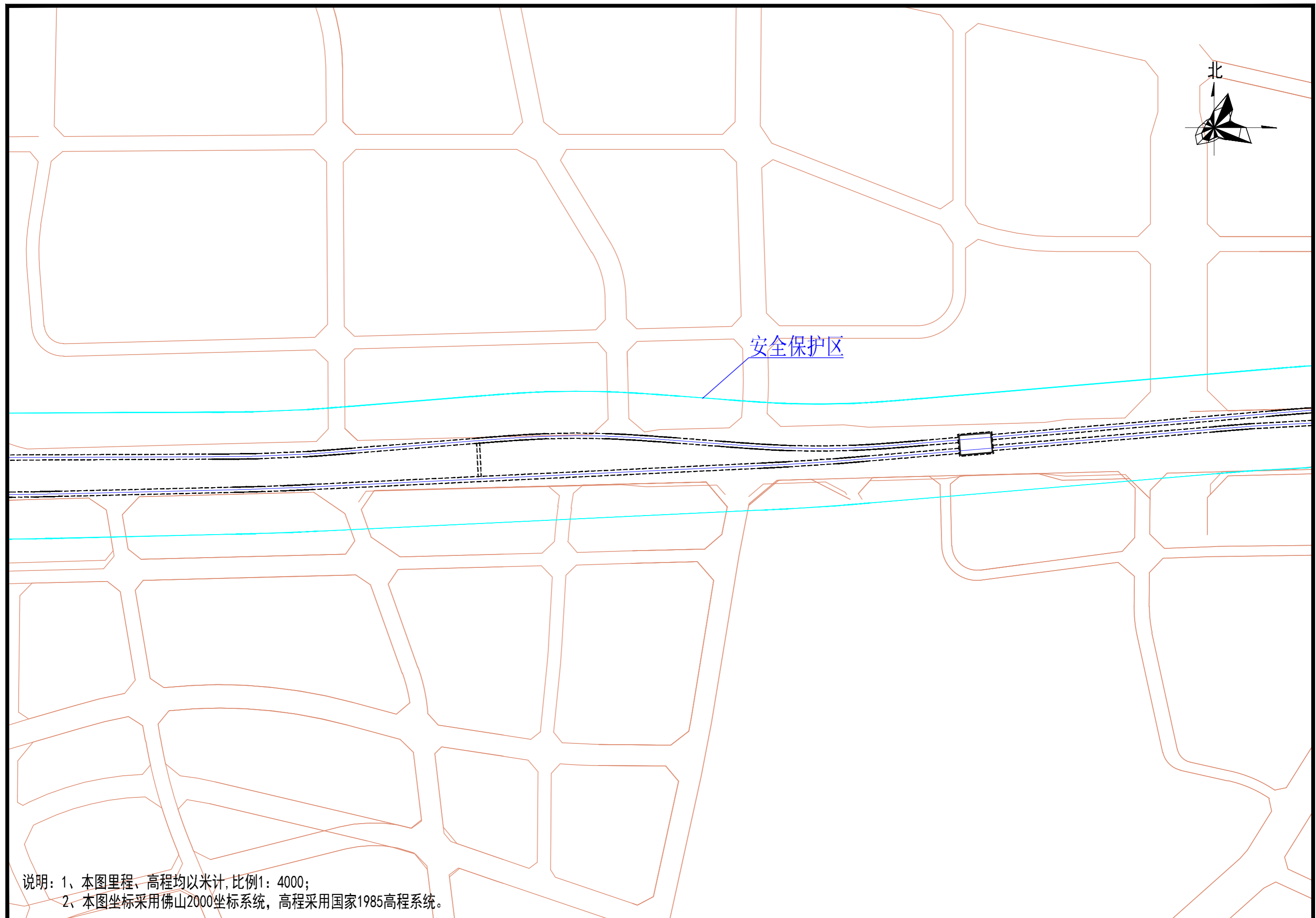
说明：1、本图里程、高程均以米计，比例1：4000；
2、本图坐标采用佛山2000坐标系统，高程采用国家1985高程系统。

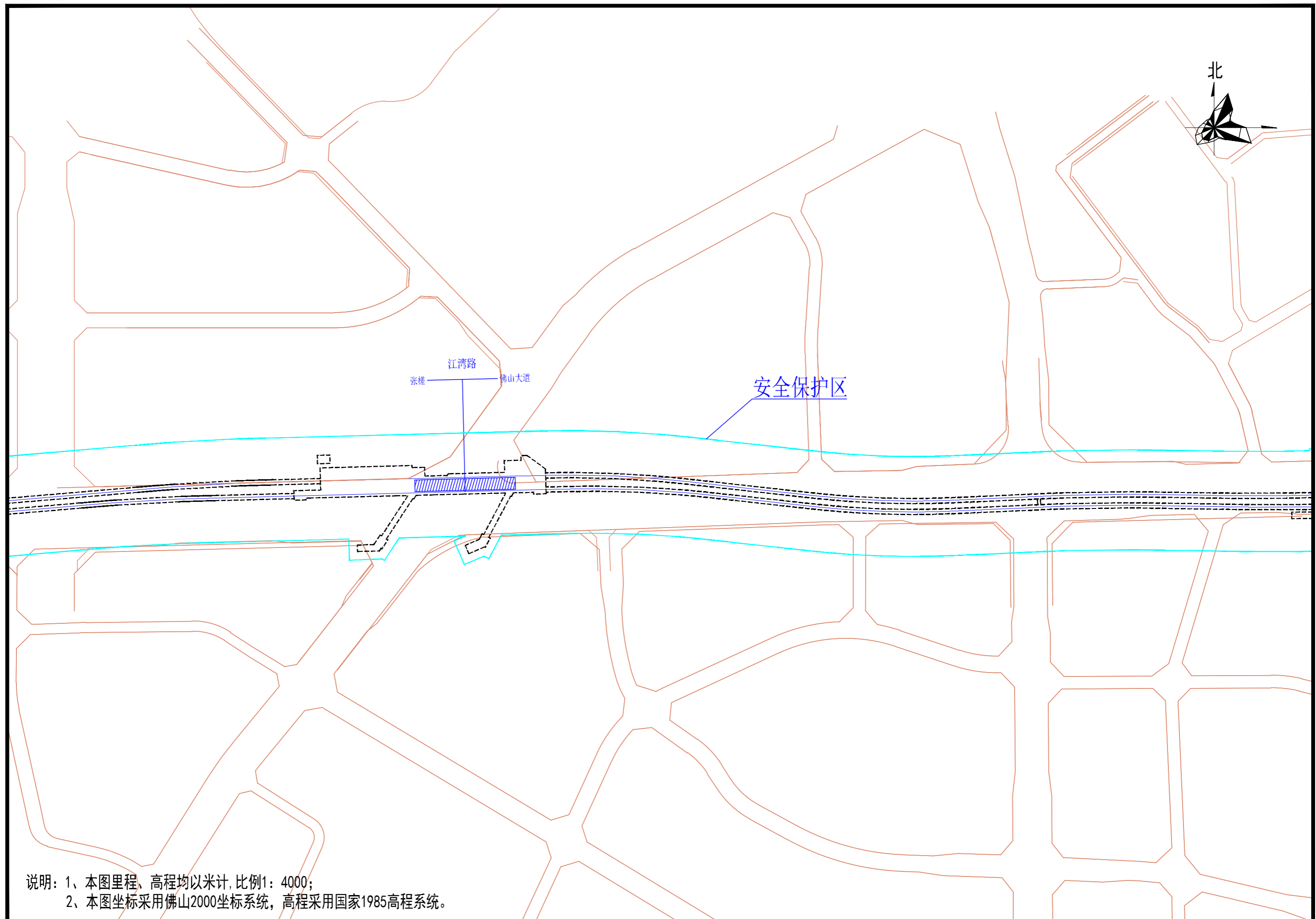


说明：1、本图里程、高程均以米计，比例1：4000；
2、本图坐标采用佛山2000坐标系统，高程采用国家1985高程系统。

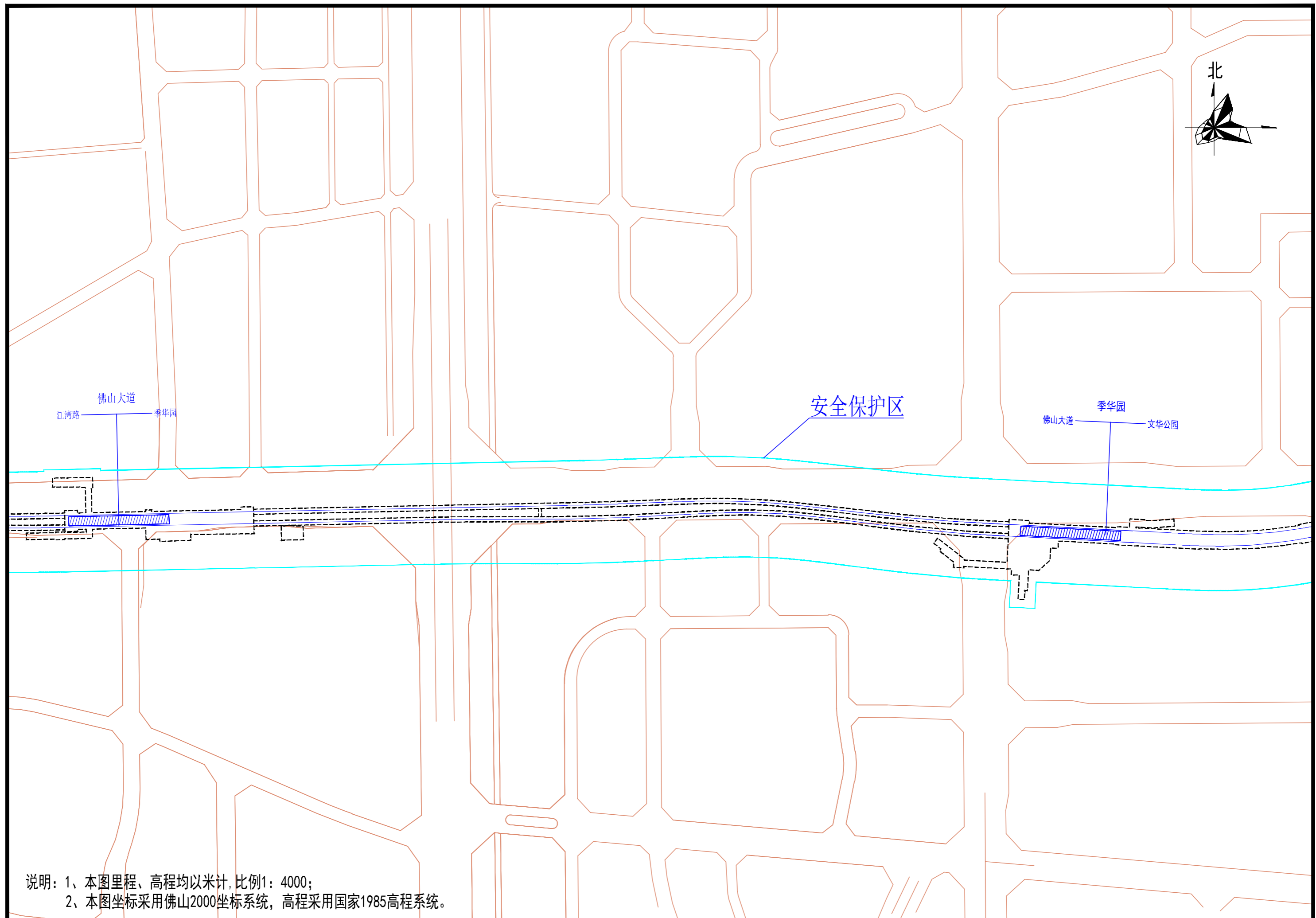


说明：1、本图里程、高程均以米计，比例1：4000；
 2、本图坐标采用佛山2000坐标系统，高程采用国家1985高程系统。



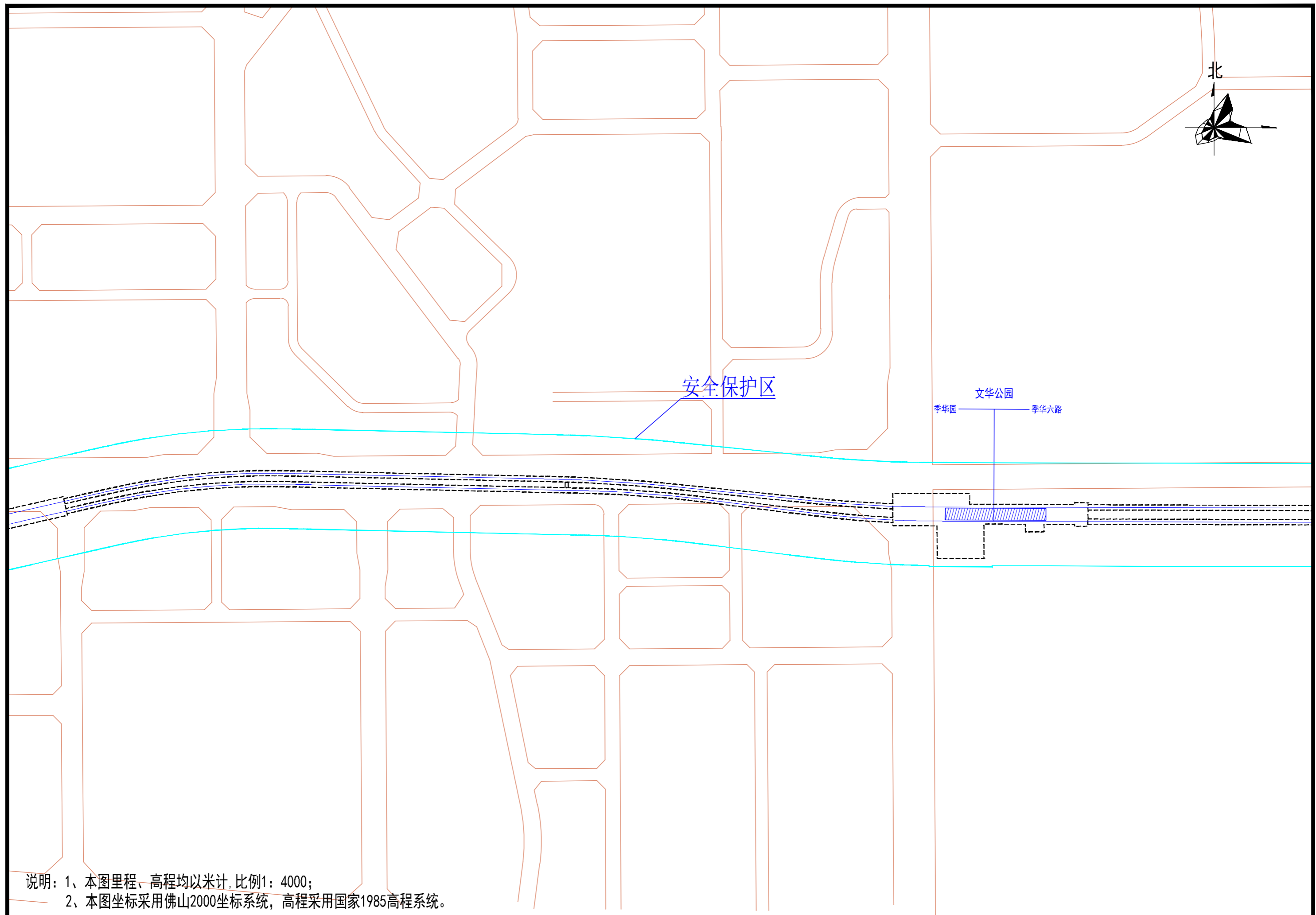


说明：1、本图里程、高程均以米计，比例1：4000；
2、本图坐标采用佛山2000坐标系统，高程采用国家1985高程系统。

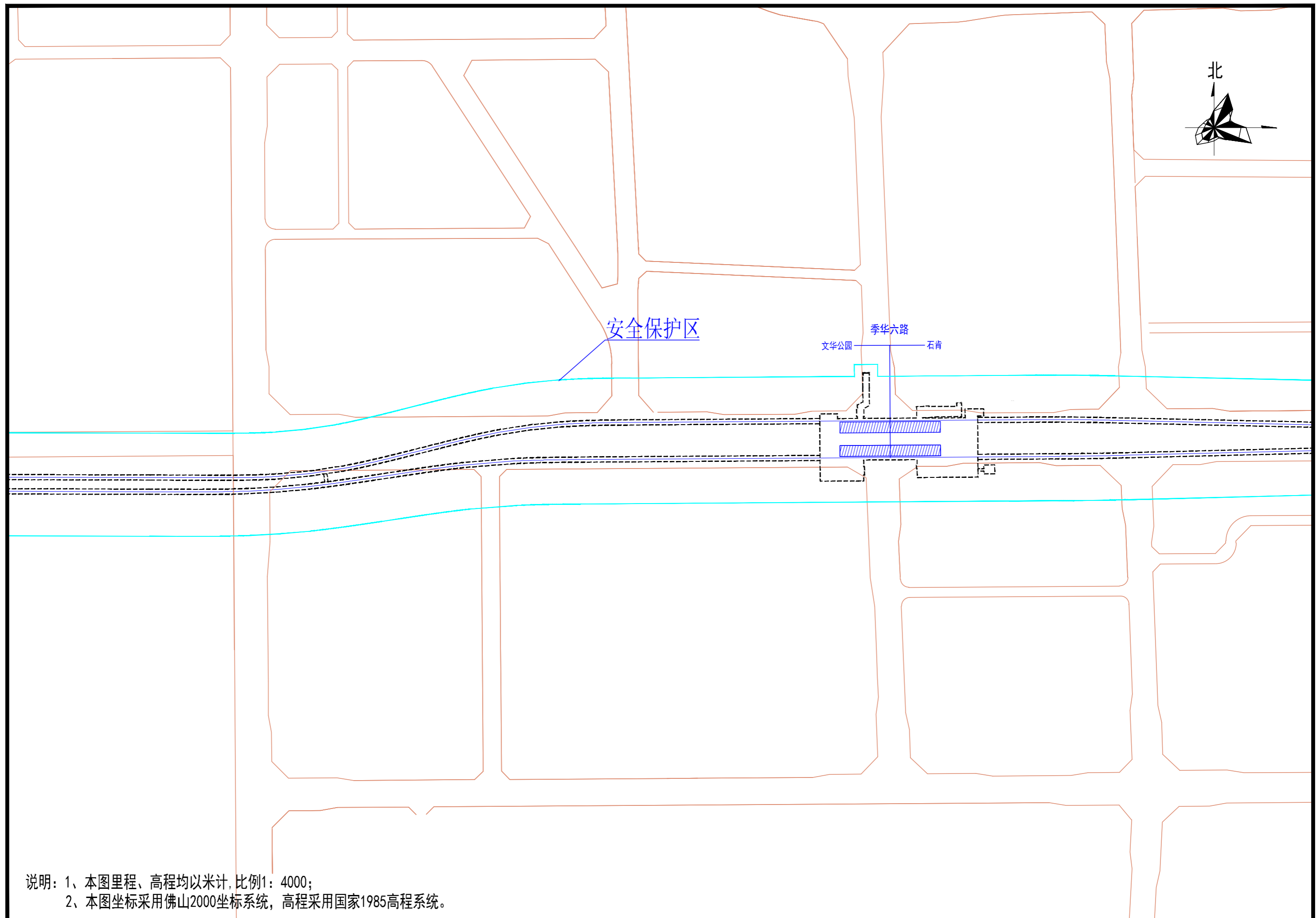


说明：1、本图里程、高程均以米计，比例1：4000；
 2、本图坐标采用佛山2000坐标系统，高程采用国家1985高程系统。

佛山市城市轨道交通4号线一期工程轨道交通安全保护区范围图

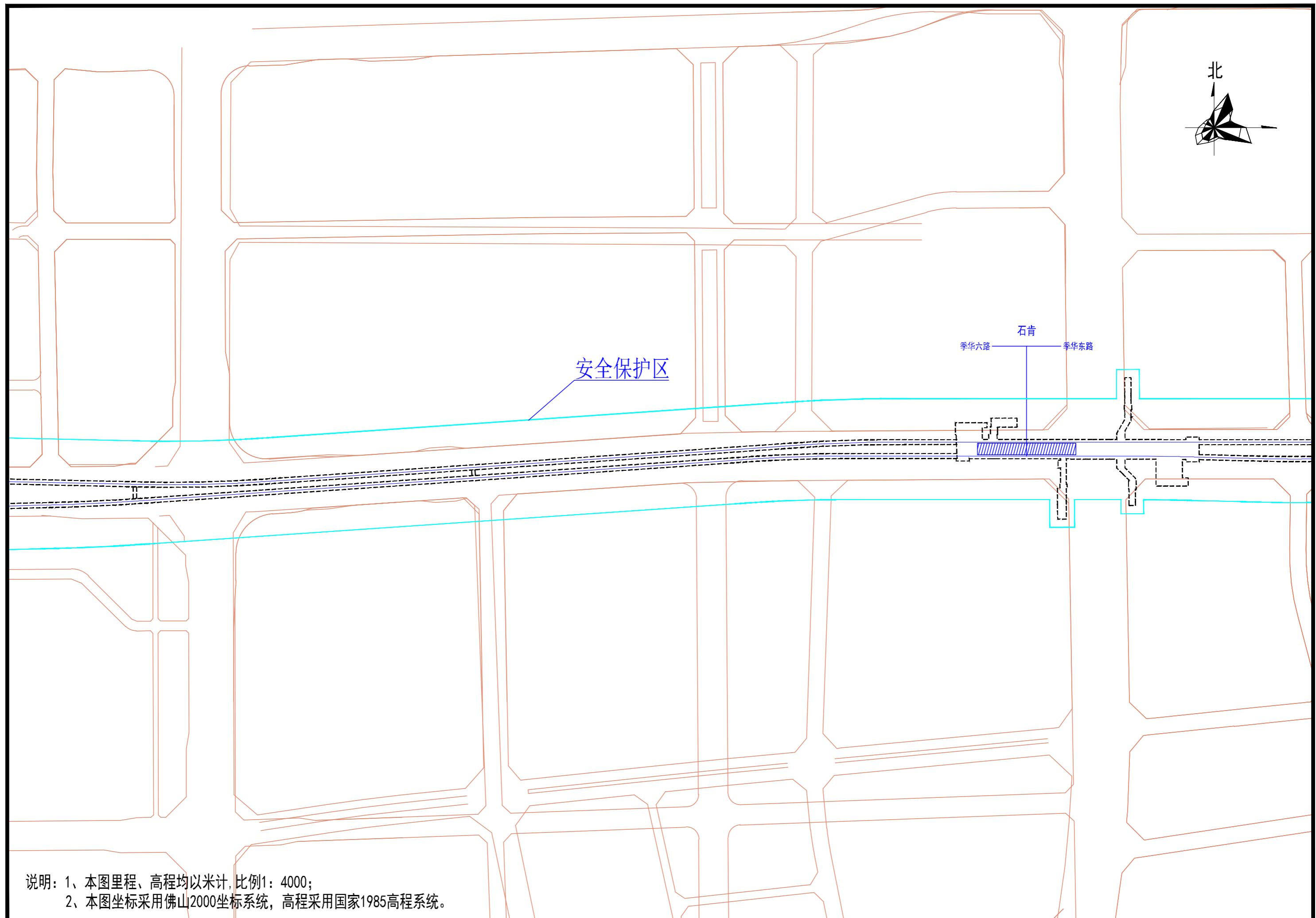


说明：1、本图里程、高程均以米计，比例1：4000；
 2、本图坐标采用佛山2000坐标系统，高程采用国家1985高程系统。



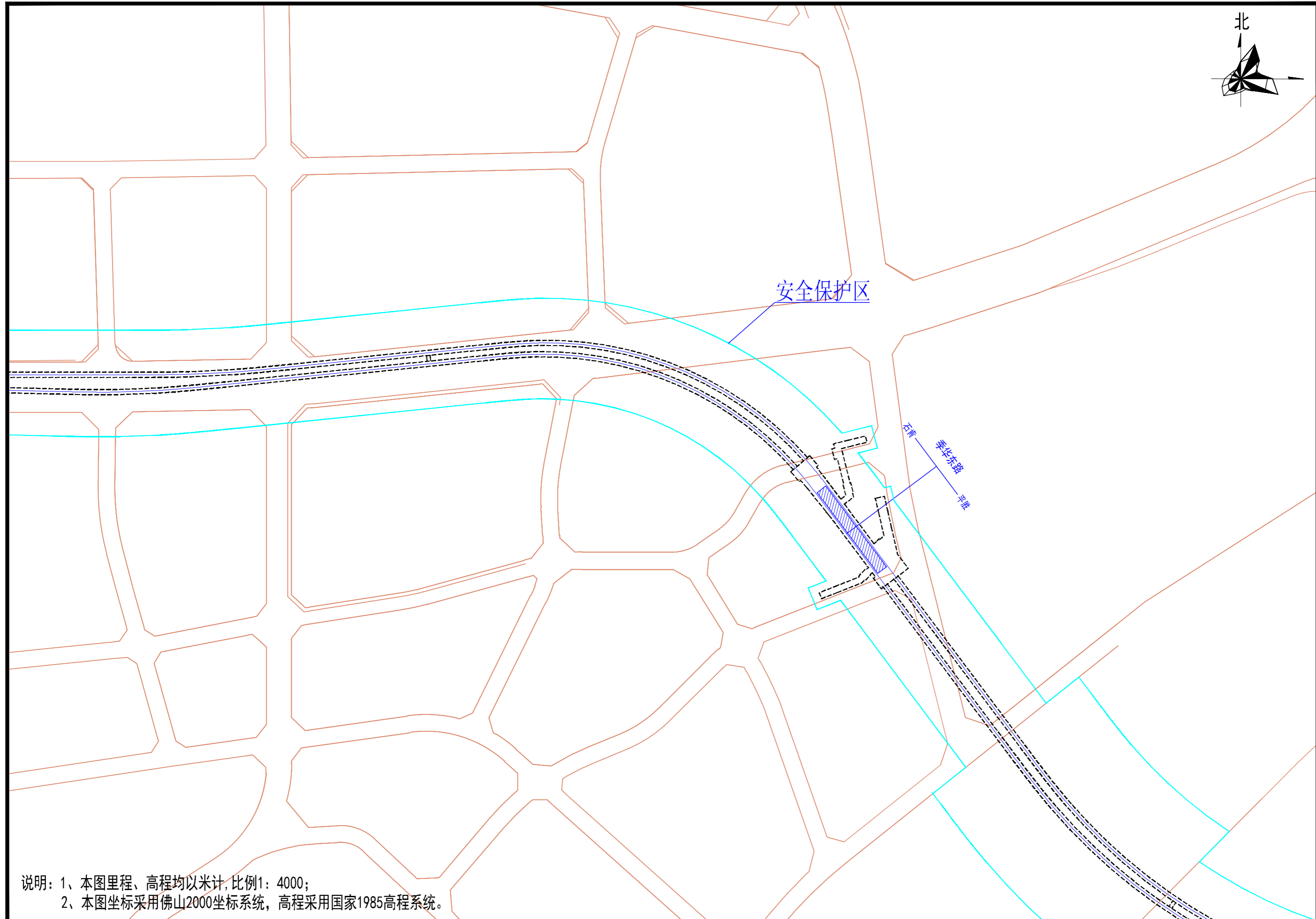
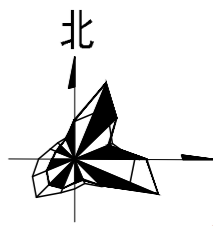
说明：1、本图里程、高程均以米计，比例1：4000；
 2、本图坐标采用佛山2000坐标系统，高程采用国家1985高程系统。

佛山市城市轨道交通4号线一期工程轨道交通安全保护区范围图



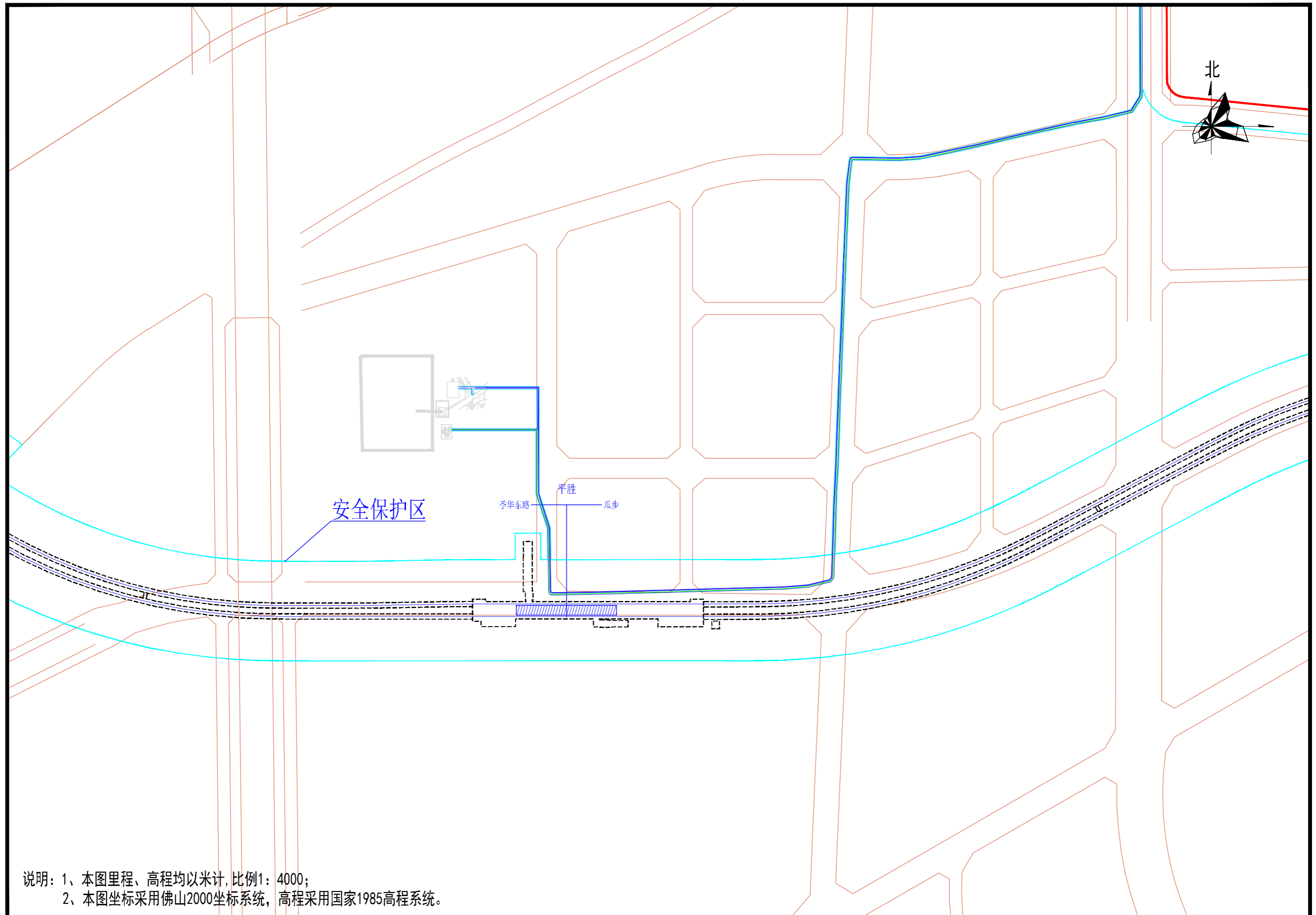
说明：1、本图里程、高程均以米计，比例1：4000；
 2、本图坐标采用佛山2000坐标系统，高程采用国家1985高程系统。

佛山市城市轨道交通4号线一期工程轨道交通安全保护区范围图

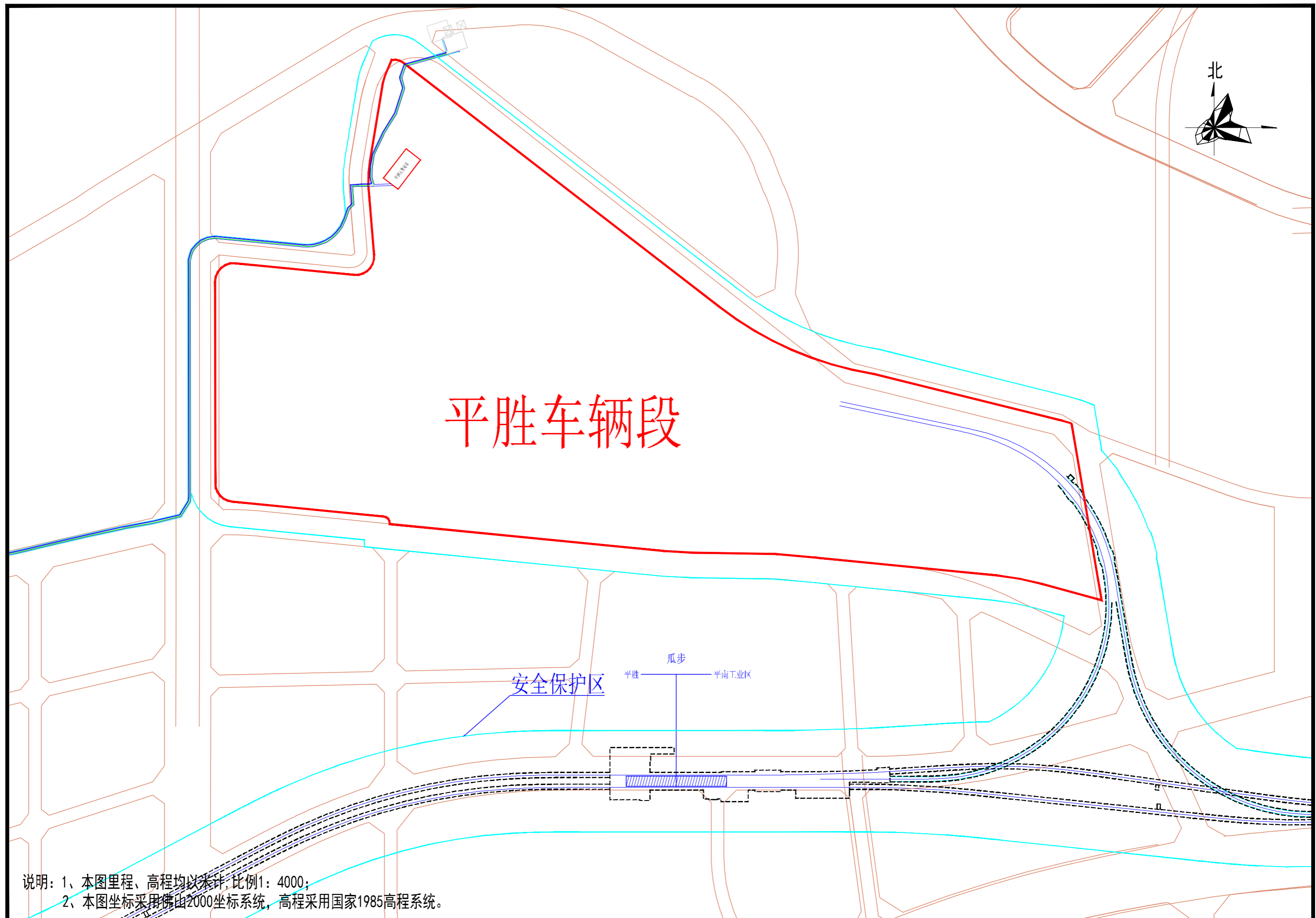


说明：1、本图里程、高程均以米计，比例1：4000；
2、本图坐标采用佛山2000坐标系，高程采用国家1985高程系统。

佛山市城市轨道交通4号线一期工程轨道交通安全保护区范围图

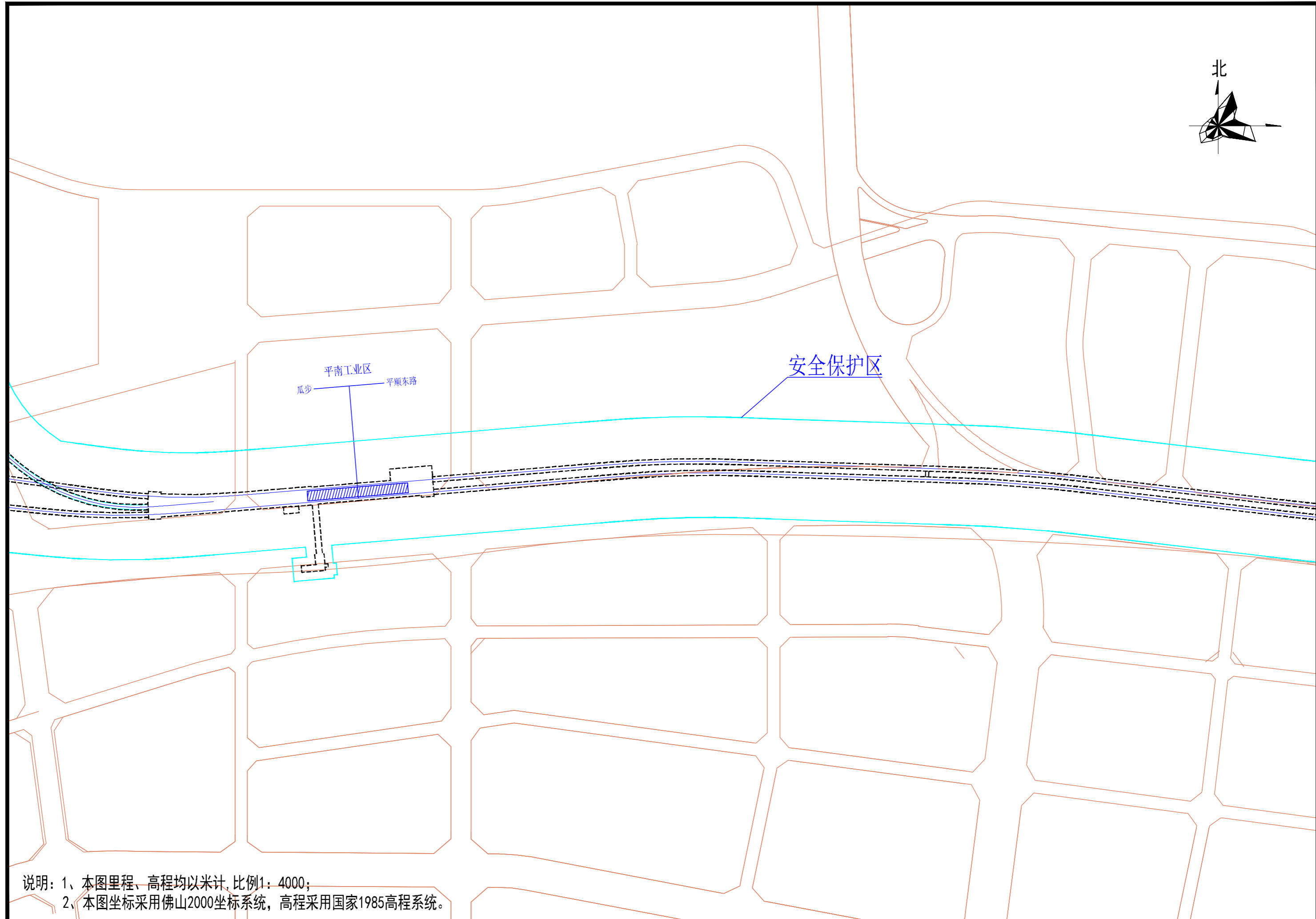
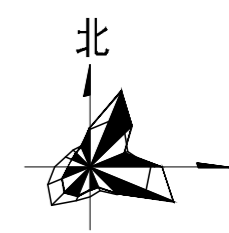


说明：1、本图里程、高程均以米计，比例1：4000；
 2、本图坐标采用佛山2000坐标系统，高程采用国家1985高程系统。

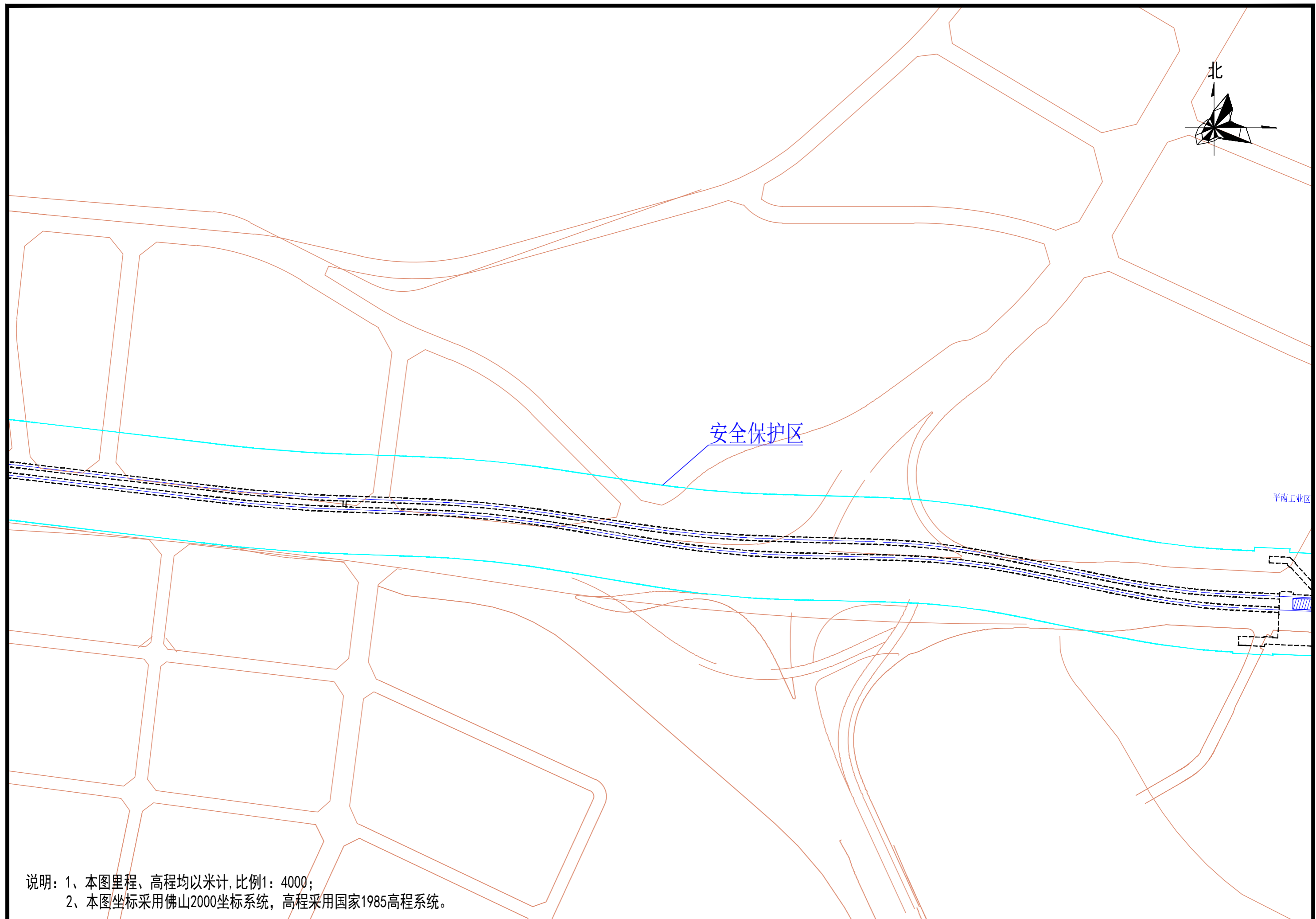


说明：1、本图里程、高程均以米计，比例1：4000；
 2、本图坐标采用佛山2000坐标系统，高程采用国家1985高程系统。

佛山市城市轨道交通4号线一期工程轨道交通安全保护区范围图

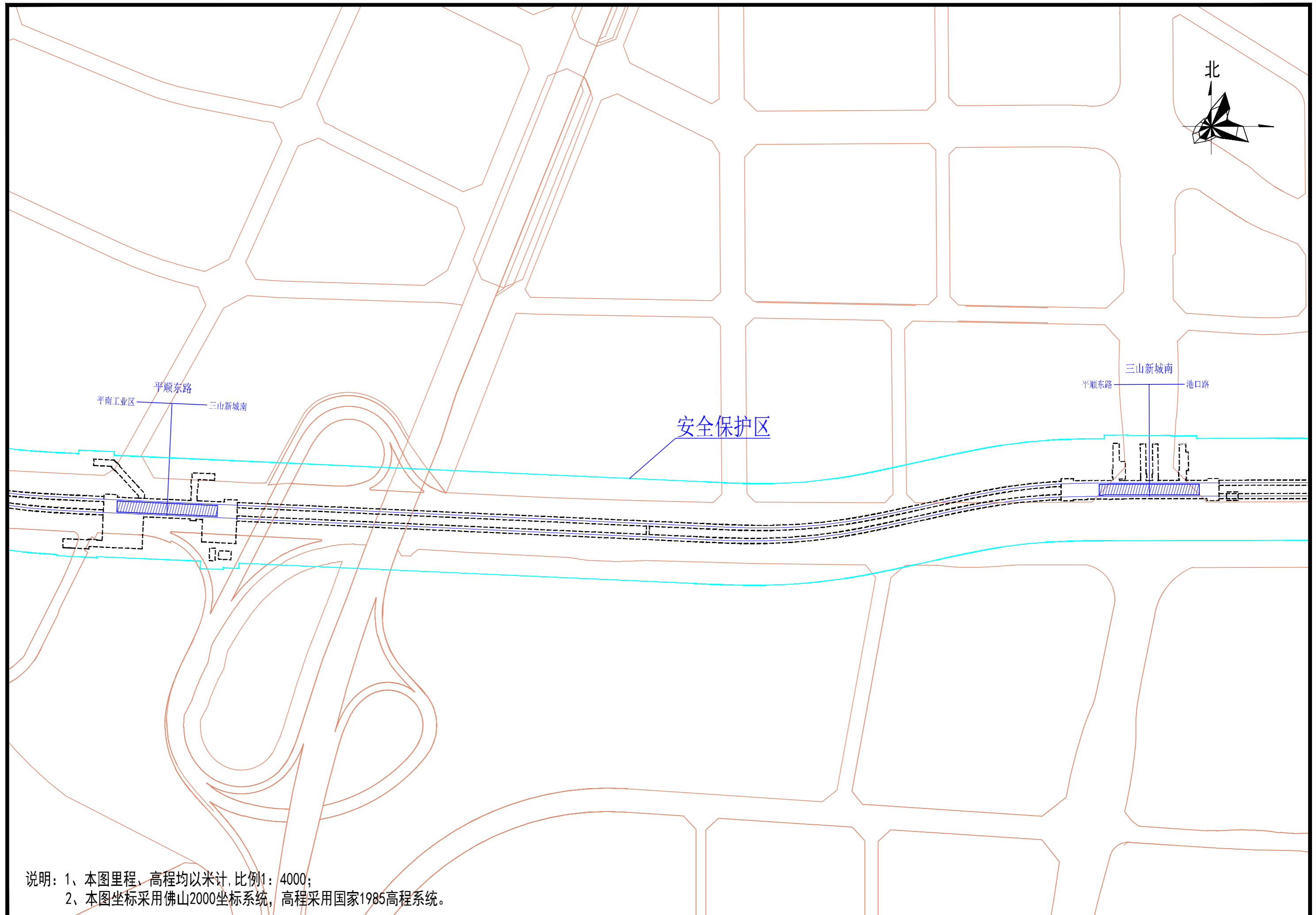


说明：1、本图里程、高程均以米计，比例1：4000；
2、本图坐标采用佛山2000坐标系统，高程采用国家1985高程系统。



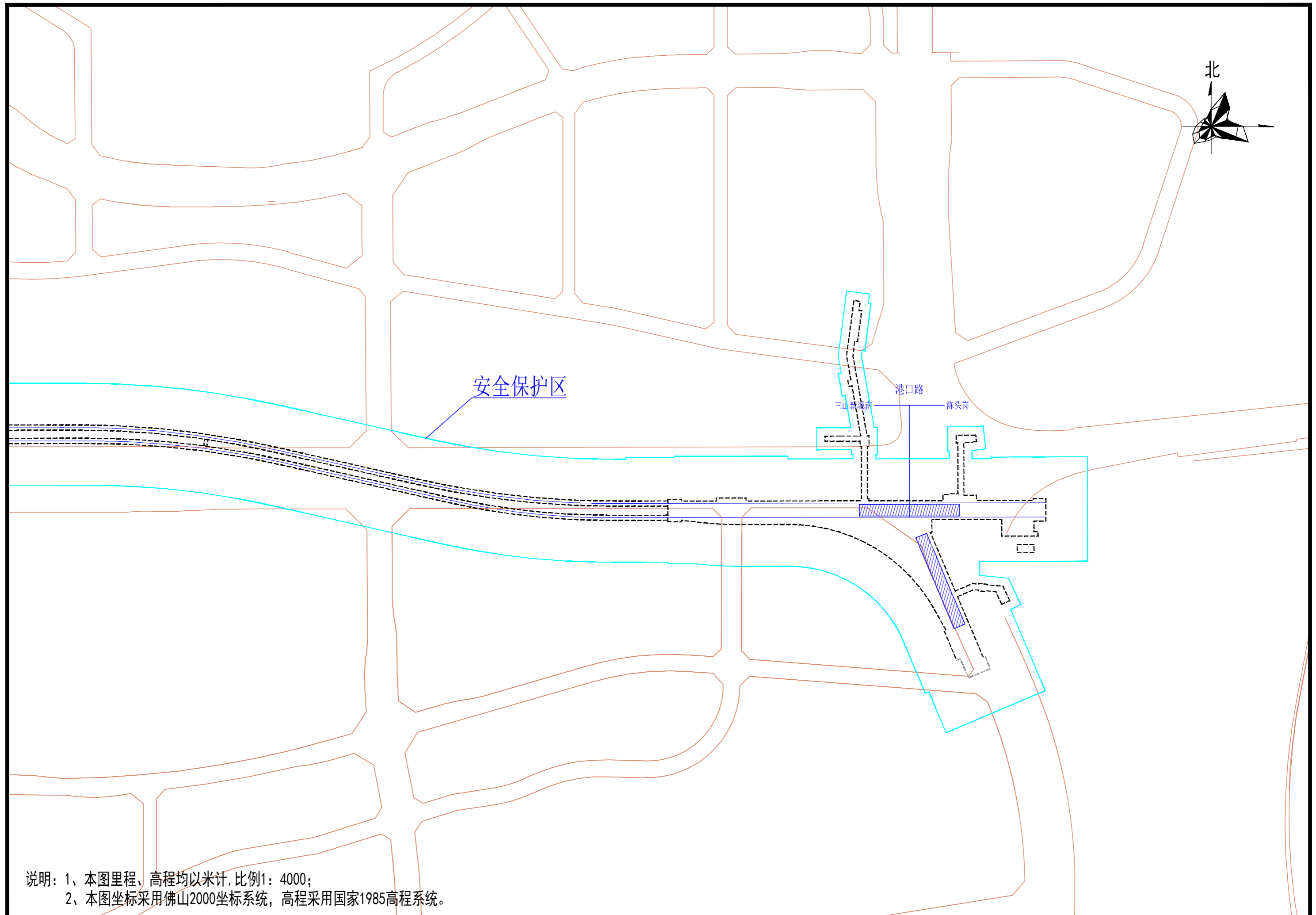
说明：1、本图里程、高程均以米计，比例1：4000；
2、本图坐标采用佛山2000坐标系统，高程采用国家1985高程系统。

佛山市城市轨道交通4号线一期工程轨道交通安全保护区范围图



说明：1、本图里程、高程均以米计，比例1：4000；
 2、本图坐标采用佛山2000坐标系统，高程采用国家1985高程系统。

佛山市城市轨道交通4号线一期工程轨道交通安全保护区范围图



说明：1、本图里程、高程均以米计，比例1：4000；
 2、本图坐标采用佛山2000坐标系统，高程采用国家1985高程系统。

佛山市城市轨道交通4号线一期工程轨道交通安全保护区范围图